










Vaarwegprofiel van de Rijn

De grafieken bieden een compacte weergave van het vaarwegprofiel en dienen in eerste instantie ter informatie voor geïnteresseerden in het algemeen. Zij kunnen echter ook door andere organen van de CCR, in de nationale instanties en door ondernemers die bij de Rijnvaart zijn betrokken, worden gebruikt. De grafieken geven zo goed mogelijk de werkelijke omstandigheden weer, zoals deze meestal aangetroffen worden. Op sommige plaatsen is de weergave noodzakelijkerwijs vereenvoudigd. Om eventuele misverstanden te voorkomen, zijn enkele dienovereenkomstige voetnoten en algemene aanwijzingen vermeld.

De ten hoogste toegelaten afmetingen van schepen, duwstellen en andere samenstellen zijn in hoofdstuk 11 van het Rijnvaartpolitiereglement (RPR) vermeld.

Vereenvoudigde weergave van de ten hoogste toegelaten afmetingen van schepen en duwstellen
(Verplichte afmetingen zie hoofdstuk 11 van het RPR)

	Vaartuigen		Duwstellen		Formation ¹⁾		
	Lengte [m]	Breedte [m]	Lengte [m]	Breedte [m]			
867,5	135	22,8	Waal	269,5	22,90	O 	
	135	17,7	Lek ²⁾	110,0	17,70		
	135	22,8	Waal	193,0	34,35	A 	
	135	17,7	Lek ²⁾	186,5	11,45		
564,3	135	22,8		269,5	22,90	O 	
				193,0	34,35	A 	
540,2	135 ³⁾	22,8	O 186,5 A 116,5	22,90			
359,8	135	22,8		193,0	22,90		
				153,0	34,35		
334,0	135	22,8	193,0	22,90			
287,4	135	22,8 ⁴⁾		270,0	22,90		
				183,0	22,80 ⁴⁾		

1) De Formation voor de Lek is vanwege plaatsgebrek niet weergegeven.
 2) Van het Lekkanaal (km 949,40) tot Krimpen (km 989,20) gelden grotere afmetingen.
 3) Bij bepaalde waterstanden 110.
 4) Bij het buiten bedrijf stellen van bepaalde schutkolken gelden kleinere afmetingen.
 O: opvaart, A: afvaart.