

Edition 2.0
22.10.2008

Nachrichten für die Binnenschifffahrt

Internationaler Standard

Inhalt

Vorwort	5
Editionsübersicht	5
Abkürzungen	5
1. Einleitung	6
2. Datenstandard	7
3. Wasserstandsinformationen	7
4. Verteilungswege	7
5. Online Wetternachrichten	8
6. Verfahren für Änderungen an den Referenztabellen und dem XML-Schema für Nachrichten für die Binnenschifffahrt	9
7. Nachrichtenstruktur und Formatierung im XML-Format	9
7.1. Struktur der Nachrichten in der Binnenschifffahrt.....	9
7.2. Formatierung im XML-Format	11
7.2.1 Übersicht über die XML-Definition	11
7.2.2 Erklärung der Felder (Tags)	17
7.2.3 Erklärung der Codes	17
7.2.3.1 Betreff-Codes für die wasserstraßen- und verkehrsbezogenen Nachrichten	17
7.2.3.2 Erklärung der Eiscodes	19
7.2.3.3 Codierung der Einschränkungszeiten	19
Anhang A Beispiele für die Umsetzungen der Nachrichten für die Binnenschifffahrt	
Anhang B Spezifikation des Schnittstellendesigns „Online Hydro-Meteo Information“	
Anhang C Referenztabellen	
Anhang D XML-Schema	

Vorwort

In den letzten Jahren wurden von vielen Ländern Internetseiten mit Nachrichten für die Binnenschifffahrt eingerichtet. Die meisten der derzeit eingerichteten Dienste stellen Informationen in der Landessprache zur Verfügung. Da viele Nachrichten sicherheitsrelevant oder von größter Wichtigkeit für die Reiseplanung sind, würde die Verfügbarkeit aller Nachrichten für die europäischen Wasserstraßen in allen Sprachen zur Erhöhung der Sicherheit und der Wettbewerbsfähigkeit der Binnenschifffahrt beitragen.

Dieser Standard wurde von der Expertengruppe „Nachrichten für die Binnenschifffahrt“ entwickelt.

Editionsübersicht

Edition	Datum	Beschreibung
1.0	28.5.2004	Beschluss der ZKR
1.1	27.4.2006	Änderungen angenommen durch den Polizeiausschuss der ZKR
1.2	28.9.2006	Änderungen angenommen durch die Arbeitsgruppe RIS der ZKR
1.2.1	13.9.2007	Änderungen angenommen durch die Arbeitsgruppe RIS der ZKR
2.0	22.10.2008	Änderungen angenommen durch den Polizeiausschuss der ZKR
	[1.5.2009]	Anwendung der Edition 2.0

Die Edition wird auf jeder Seite unten links angegeben.

Abkürzungen

ENC	Electronic Navigational Chart
FIS	Fairway Information System
Inland ECDIS	Inland Electronic Chart Display and Information System
GIW	Gleichwertiger Wasserstand
RNW	Regulierungsniederwasserstand
WGS 84	World Geodetic System 1984
XML	Extended Markup Language

1. Einleitung

Im Folgenden werden die Hauptfunktionen und Leistungsmerkmale beschrieben.

Fahrwasserinformationsdienste (FIS) enthalten geographische, hydrologische und administrative Angaben, die von Schiffsführern und Flottenmanagern benötigt werden, um eine Fahrt zu planen, auszuführen und zu überwachen. FIS liefern dynamische Informationen (z.B. Wasserstände, Wasserstandsvorhersagen usw.) sowie statische Informationen (z. B. regelmäßige Betriebszeiten der Schleusen und Brücken) zu Nutzung und Status der Binnenwasserstraßen-Infrastruktur und unterstützen damit taktische und strategische Navigationsentscheidungen.

Traditionelle Mittel zur Bereitstellung von FIS sind z.B. visuelle Schifffahrtszeichen, Nachrichten für die Schifffahrt auf Papier sowie über Rundfunk und feste Telefone auf Schleusen. Das Mobiltelefon über GSM hat neue Kommunikationsmöglichkeiten geschaffen, ist jedoch nicht überall und jederzeit verfügbar. Ein maßgeschneidertes FIS für Wasserstraßen kann durch Sprechfunk auf Binnenschifffahrtsstraßen, Internetdienste oder elektronische Binnenschifffahrtskarten (z.B. Inland ECDIS mit ENC) bereitgestellt werden.

Die folgenden technischen Spezifikationen für Nachrichten für die Binnenschifffahrt enthalten Vorschriften für die Datenübertragung von Fahrwasserinformationen über Internet.

Die Standardisierung der Nachrichten für die Binnenschifffahrt soll

- die automatische Übersetzung der wichtigsten Inhalte der Nachrichten in alle Sprachen der beteiligten Staaten gewährleisten,
- eine harmonisierte Struktur von Datensätzen in allen beteiligten Staaten sicherstellen, um die Integration der Nachrichten in Reiseplanungssysteme zu erleichtern,
- einen Standard für Wasserstandsdaten zur Verfügung stellen,
- mit der Datenstruktur von Inland ECDIS kompatibel sein, um die Integration von Nachrichten für die Binnenschifffahrt in Inland ECDIS zu erleichtern,
- den Datenaustausch zwischen verschiedenen Staaten erleichtern,
- die Verwendung eines Standardvokabulars in Verbindung mit Codelisten sicherstellen.

Es wird nicht möglich sein alle Informationen, die in den Nachrichten enthalten sind, zu standardisieren. Ein Teil der Informationen wird als "freier Text" ohne automatische Übersetzung zur Verfügung gestellt. Der standardisierte Teil sollte alle Informationen abdecken, die

- für die Sicherheit der Binnenschifffahrt wichtig sind (zum Beispiel: gesunkenes Kleinfahrzeug auf der rechten Fahrwasserseite der Donau, Strom-km 2010),
- für die Reiseplanung benötigt werden (zum Beispiel: Sperren von Schleusen, verringerte Durchfahrtshöhe, ...)

Ergänzende Informationen (zum Beispiel: Grund einer Schleusensperre) können als freier Text gegeben werden.

2. Datenstandard

Nachrichten für die Binnenschifffahrt müssen entsprechend Kapitel 7, Struktur der Nachrichten und Formatierung im XML-Format, zur Verfügung gestellt werden.

Um eine weit reichende Anwendbarkeit zu ermöglichen, umfasst die XML Nachrichten-Definition ein breites Spektrum von Elementen. Die Nachricht ist untergliedert in Felder (Tags), z. B. Abschnitte, Gruppen, Untergruppen und Datenelemente. Die Verwendung von freiem Text in den Datenelementen sollte auf ein Minimum beschränkt werden. Soweit möglich, werden Datenelemente codiert (standardisiert). Die XML Nachrichten-Definition bestimmt die Struktur der XML-Nachricht und die Codes. Die standardisierten Codewerte, ihre Erläuterung und ihre Übersetzung in 24 Sprachen sind in Referenztabellen aufgeführt.

Ein XML-Template, das XML-Schema für Nachrichten für die Binnenschifffahrt, das auf der XML-Definition und den standardisierten Codewerten basiert, enthält eine vollständige Definition für alle XML-Elemente einschließlich möglicher Formate und Codewerte.

Um eine maschinenlesbare XML-Nachricht zu erstellen, sind die leeren Felder des XML-Schemas (freier Text) auszufüllen und die Codewerte aus der zum XML-Schema gehörigen Werteliste auszuwählen.

Die Referenztabellen und das XML-Schema für die Nachrichten für die Binnenschifffahrt werden von der ZKR unter <http://www.ccr-zkr.org/> veröffentlicht.

3. Wasserstandsinformationen

Wasserstandsinformationen sind sowohl für die Reiseplanung als auch die Sicherheit von Bedeutung. Derzeit gibt es keinen gemeinsamen Standard als Referenz für Wasserstands-informationen (z. B. verwendet Deutschland den GIW (gleichwertigen Wasserstand), die Donaukommission empfiehlt das RNW (Regulierungsniederwasserstand), das etwas anders definiert ist. Durchfahrtshöhen werden meistens auf einen hohen Wasserstand bezogen, aber in manchen Fällen auch auf Niederwasser. Die Pegelwerte beziehen sich auf unterschiedliche Meeressniveaus oder spezielle Pegelnullpunkte). Daher können Wasserstandsinformationen in Systemen zur automatischen Berechnung von Durchfahrtshöhen und -tiefen nicht verwendet werden.

Die Referenztabellen für Nachrichten für die Binnenschifffahrt (Anhang C) enthalten eine Liste der für die Binnenschifffahrt wichtigen Pegel mit ihren Referenzwerten. Die Wasserstands-informationen in den Nachrichten können daher wie bisher auf den Pegelnullpunkt bezogen werden und die Software an Bord kann die absolute Höhe unter Verwendung der Referenzdaten des Standards berechnen.

4. Verteilungswege

Die Mitgliedstaaten stellen sicher, dass die Nachrichten für die Binnenschifffahrt auf der Grundlage dieses Standards im XML-Format über das Internet heruntergeladen werden können. Um das Herunterladen spezifischer Nachrichten zu ermöglichen, sollen Internetdienste es gestatten,

- einen spezifischen Wasserstraßenabschnitt (Nummer des Wasserstraßenabschnitts in der ID gemäß Tabelle 1) oder
 - einen spezifischen durch die Strom-km (Wasserstraßen-Hektometer in der ID gemäß Tabelle 1) des Anfangs- und Endpunktes definierten Teil einer Wasserstraße,
 - einen Gültigkeitszeitraum (Beginn- und Enddatum gemäß Tabelle 1) und
 - ein Herausgabedatum der Nachrichten (Herausgabedatum gemäß Tabelle 1).
- zu wählen.

Nachrichten nach diesem Standard können zusätzlich zum Beispiel über folgende Wege zur Verfügung gestellt werden:

- WAP (Wireless Application Protocol) Dienste,
- E-Mail-Dienste,
- Web-Services¹.

Der Datenaustausch zwischen den Behörden wird empfohlen. Alle Behörden, die diesen Standard verwenden, können Nachrichten für die Binnenschifffahrt anderer Behörden und Staaten in ihre eigenen Dienste integrieren. Die am Datenaustausch Beteiligten (Behörden) können das Verfahren zur Übermittlung der XML-Nachrichten unter Verwendung von Sende- oder Abfragemethoden direkt vereinbaren.

5. Online Wetternachrichten

Heutzutage wird eine Reihe von hydro-meteorologischen Informationen kontinuierlich in den meisten Tidengewässern und auf vielen anderen Binnenwasserstraßen gemessen und online verbreitet. Diese Messungen dienen in erster Linie den Wasserstraßenverwaltungen. Die Verbreitung dieser Daten an Nutzer wie z.B. Schiffsführer von Binnenschiffen ist stark unterschiedlich. Für die relativ langsam schwankenden Wasserstände bei nicht-tidebeeinflussten Flüssen beinhaltet der bestehende Standard Nachrichten für die Binnenschifffahrt standardisierte Wasserstandsmeldungen, die ein- bis zweimal am Tag und manchmal (z.B. in Hochwasserzeiten) auch häufiger dem Schiffsführer übermittelt werden. Die europäischen Binnenwasserstraßen umfassen aber ebenfalls eine Reihe von Tidengewässern mit ständig ändernden Wasserständen, nicht nur aufgrund der Tide sondern auch beispielsweise aufgrund des Windeinfalls. Dieser kann auch zu starken Wasserstandsschwankungen in Kanalsystemen und somit zu dramatischen Schwankungen von z.B. Durchfahrtshöhen unter Brücken führen.

Ende des letzten Jahrhunderts entwickelten die niederländische und die flämische Regierung das sogenannte Hymedis-System, das zunächst die sichere Passage von Schiffen mit großem Tiefgang bei der Durchquerung der Schelde unterstützen sollte. Bei Hymedis handelt es sich um eine Schnittstelle zwischen bereits bestehenden hydro-meteorologischen Messnetzwerken an der Schelde und entlang der belgischen und niederländischen (Süd-)Küste. Hymedis erlaubt Lotsen, Schiffsverkehrsdiensten und Patrouillenbooten online über eine Internetanwendung (standalone Java Applet), eine adaptierte ECS- sowie eine WAP-Anwendung auf einem Mobiltelefon oder einen PDA hydro-meteorologische Informationen zu empfangen.

Angesichts des großen Erfolgs von Hymedis bei Lotsen und Patrouillenbooten wurde klar, dass auch Binnenschiffer potentielle Nutzer sein würden. Deshalb wurde ein Pilotprojekt gestartet, in dem auch Binnenschiffe mit einer Inland ECDIS Applikation mit Onlineverbindung zum Hymedis-System ausgestattet wurden, mit dem sie z.B. online die angezeigten Wassertiefen korrigieren konnten. Es stellte sich heraus, dass auch Schiffsführer die Onlineverbindung zu Echtzeit-Messungen sehr begrüßten. Die in dem Projekt beinhalteten Hymedis-Informationen führten zu einer erheblich verbesserten Sicherheit durch die Möglichkeit einer weitergehenden Trennung des Binnenschiffsverkehrs und des Seeschiffverkehrs auf der Schelde. Dies wurde dadurch erreicht, dass den teilnehmenden Binnenschiffen gleichzeitig sehr detaillierte Tiefenangaben über routenbezogene Inland ENC's gegeben wurden.

¹ 2008 wird an einer standardisierten Methode für den Austausch von Nachrichten für die Binnenschifffahrt mittels Web Service (WS) Technologie gearbeitet. Der WS wird eine leichtere und sicherere Methode für den Austausch von Nachrichten für die Binnenschifffahrt bieten.

Ähnliche Bedingungen wie auf der Schelde finden sich beispielsweise auf der Seine, an der Wattenmeerküste und an den Flussmündungen von Ems, Weser, Jade und Elbe. Daher liefert Anhang B des vorliegenden Dokuments einen Standard für die Schnittstelle zwischen hydro-meteorologischen Netzen und On-Board-Applikationen.

Die Spezifikation besonderer Wettermeldungen für die Binnenschifffahrt und ihre Verbreitung als Nachrichten für die Binnenschifffahrt fällt unter Kapitel 7.

Die Mitgliedstaaten sind zur Bereitstellung von Wetterdaten nicht verpflichtet.

6. Verfahren für Änderungen an den Referenztabellen und dem XML-Schema für Nachrichten für die Binnenschifffahrt

Änderungsvorschläge zu den Referenztabellen oder zum XML-Schema sind dem Vorsitzenden der Experten Gruppe für Nachrichten für die Binnenschifffahrt zu übermitteln und zu begründen.

Der Vorsitzende leitet den Vorschlag an die Mitglieder der Expertengruppe und an das ZKR-Sekretariat weiter.

Für die Arbeiten in der Expertengruppe gilt dann das in ihrer Geschäftsordnung festgelegte Änderungsverfahren.

Das Sekretariat der ZKR behandelt den Änderungsantrag nach den von der ZKR festgelegten Verfahren. In diesem Zusammenhang sind die Arbeiten der Expertengruppe gebührend zu berücksichtigen.

Wird ein Änderungsvorschlag angenommen, werden die aktualisierten Referenztabellen und das XML-Schema in der aktualisierten Fassung von der ZKR unter <http://ccr-zkr.org> veröffentlicht.

7. Nachrichtenstruktur und Formatierung im XML-Format

In diesem Kapitel werden Struktur und Format der standardisierten elektronischen Nachrichten für die Binnenschifffahrt beschrieben.

7.1 Struktur der Nachrichten für die Binnenschifffahrt

Nachrichten für die Binnenschifffahrt bestehen aus folgenden Informationselementen:

- Identifikation der Nachricht;
- wasserstraßen- und verkehrsbezogene Nachrichten;
- wasserstandsbezogene Nachrichten wie:
 - Wasserstandsnachrichten,
 - Nachrichten zur geringsten gemessenen Tiefe,
 - Nachrichten zu Durchfahrtshöhen,
 - Wehrzustandsnachrichten,
 - Abflussnachrichten,
 - Abflussregimenachrichten,
 - Wasserstandsvorhersagenachrichten,
 - Nachrichten zur geringsten vorhergesagten Tiefe,
 - Abflussvorhersagenachrichten;
- Eismeldungen;
- Wettermeldungen.

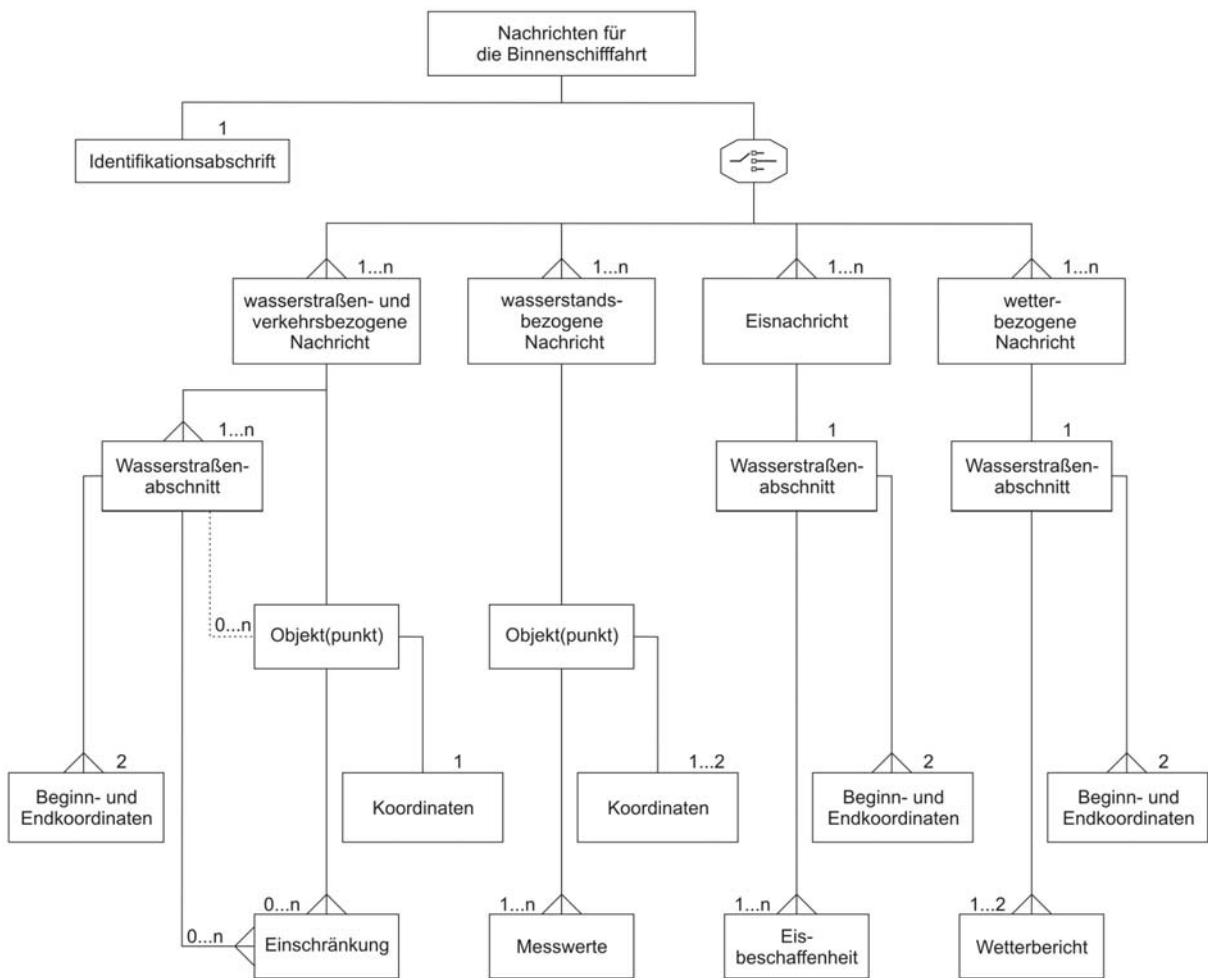


Abbildung 1: Struktur der Nachrichten für die Binnenschifffahrt

Eine standardisierte Nachricht im XML-Format enthält demzufolge ebenfalls fünf Abschnitte:

- Identifikationsabschnitt,
- wasserstraßen- und verkehrsbezogene Nachrichten,
- wasserstandsbezogene Nachrichten,
- Eisnachrichten,
- Wetternachrichten.

Normalerweise werden in einer Nachricht nur 2 Abschnitte benutzt: der Identifizierungsabschnitt und zumindest **einer** der Abschnitte: wasserstraßen- und verkehrsbezogene Nachrichten, wasserstandsbezogene Nachrichten, Eisnachrichten oder Wetternachrichten (eine Mischung der Abschnitte mit unterschiedlichen Nachrichtentypen ist nicht gestattet).

Der wasserstraßen- und verkehrsbezogene Nachrichtenabschnitt enthält Einschränkungen für einen Wasserstraßenabschnitt oder ein Objekt. Das Diagramm zeigt auch, dass Nachrichten für die Binnenschifffahrt sich auf einen Wasserstraßenabschnitt **oder** ein geografisches Objekt (Punkt) beziehen. Wenn sich die Nachricht auf ein Objekt bezieht, muss der Wasserstraßenabschnitt ebenfalls angegeben werden, jedoch ohne Einschränkungsabschnitt.

Wenn eine Nachricht verschiedene Einschränkungen für verschiedene Zielgruppen oder verschiedene Kommunikationsinformationen für verschiedene Einschränkungen enthält, können mehrere wasserstraßen- und verkehrsbezogene Nachrichtenabschnitte mit der selben Nummer verwendet werden.

Der Abschnitt wasserstandsbezogene Nachrichten enthält Messdaten eines Objekts, meistens eines Pegels.

Der Eisnachrichten-Abschnitt enthält Informationen über den Eiszustand für einen Wasserstraßenabschnitt.

Die Wetternachricht enthält Informationen über die Wetterbedingungen für einen Wasserstraßenabschnitt.

7.2 Formatierung im XML-Format

7.2.1 Übersicht über die XML-Definition

Dieser Abschnitt gibt eine Übersicht über die Definition der in XML codierten Nachricht. Anhang D enthält ein XML-Schema für Nachrichten für die Binnenschifffahrt mit einer vollständigen Definition für alle XML-Elemente einschließlich der möglichen Formate.

Tabelle 1: XML Definition

Nr.	Tag (Group headers and closers are boldly printed)	Description	Mandatory Conditional	Rule applicable
	<?xml version="1.0" encoding="utf-8" ?>			
	<RIS_Message>	Notice to Skippers		
1s	<identification>	Identification section	M	1
1.1	<from>String</from>	Sender of the message	M	
1.2	<originator>Riza</originator>	Originator (initiator) of the information in this message	M	
1.3	<country_code>CH</country_code>	Country where message is valid	M	
1.4	<language_code>HU</language_code>	Original language used in the textual info. (contents)	M	
1.5	<district>WaddenZee</district>	District / Region within the specified country, where the message is applicable	C	
1.6	<date_issue>20011231</date_issue>	Date of editing	C	
1.7	<time_issue>1145</time_issue>	Time of editing	C	
1e	</identification>			
2s	<ftm>	Fairway and traffic related section	C	1
2.1	<year>2001</year>	Year of first issuing of the notice	M	
2.2	<number>9999</number>	Number of the notice (per year)	M	
2.3	<serial_number>99</serial_number>	Serial number of the notice (replacements and withdrawals). Original notice: 00	M	
2.4s	<target_group>	Target group information	C	
2.4.1	<target_group_code>ALL</target_group_code>	Target group (vessel type) for this message	M	Default: all
2.4.2	<direction_code>ALL</direction_code>	Upstream or downstream traffic, or both	M	Default:all
2.4e	</target_group>			
2.5	<subject_code>OBSTRU</subject_code>	Subject code	M	
2.6s	<validity_period>	Overall period of validity	M	
2.6.1	<date_start>20011231</date_start>	Start date of validity period	M	
2.6.2	<date_end>99999999</date_end>	End date of validity period (indefinite: 99999999)	M	
2.6e	</validity_period>			
2.7	<contents>String</contents>	Contents / notice text in original language	C	
2.8	<source>String</source>	Notice source (authority)	C	
2.9	<reason_code>REPAIR</reason_code>	Reason / justification of notice	C	
2.10s	<communication>	Communication channel information	C	
2.10.1	<reporting_code>INF</reporting_code>	Reporting regime (information or duty to report)	M	5
2.10.2	<communication_code>TEL</communication_code>	Communication code (telephone, VHF etc.)	M	5
2.10.3	<number>String</number>	Telephone, VHF number, e-mail address, URL or teletext	C	5
2.10e	</communication>			
2.11s	<fairway_section>	Fairway section, also available for objects (no. 2.12)	M	2
2.11.1s	<geo_object>	Geo information of fairway	M	
2.11.1.1	<id>String</id>	Unique id of the fairway section (1x or 2x)	M	
2.11.1.2	<name>String</name>	(Local) Name of the fairway section (f.e.: Rhine between bridge A and bridge B)	M	
2.11.1.3	<type_code>FWY</type_code>	Type of geographical object	M	Default: FWY
2.11.1.4s	<coordinate>	Fairway section begin and end coordinates (2x)	C	7
2.11.1.4.1	<lat>42 34.1234 N</lat>		M	5
2.11.1.4.2	<long>123 45.1234 E</long>		M	5
2.11.1.4e	</coordinate>			
2.11.1e	</geo_object>			
2.11.2s	<limitation>	Fairway section limitations	C	
2.11.2.1s	<limitation_period>	Limitation periods / intervals	C	
2.11.2.1.1	<date_start>20011231</date_start>	Start date of limitation period (overall)	M	5
2.11.2.1.2	<date_end>20011231</date_end>	End date of limitation period	C	
2.11.2.1.3	<time_start>1420</time_start>	Start time of limitation period	C	
2.11.2.1.4	<time_end>0500</time_end>	End time of limitation period	C	

Nr.	Tag (Group headers and closers are boldly printed)	Description	Mandatory Conditional	Rule applicable
2.11.2.1.5	<interval_code>SAT</interval_code>	Interval for limitation if applicable	C	
2.11.2.1.e	</limitation_period>			
2.11.2.2	<limitation_code>OBSTRU</limitation_code>	Kind of limitation	M	5
2.11.2.3	<position_code>AL</position_code>	Position, which side	M	5, default: AL
2.11.2.4	<value>3.14159</value>	Value of limitation (i.e. max draught)	C	
2.11.2.5	<reference_code>NAP</reference_code>	Value reference	C	
2.11.2.6	<indication_code>MAX</indication_code>	Indication of the type of value (select a code from the reference table)	C	
2.11.2e	</limitation>			
2.11.e	</fairway_section>			
2.12s	<object>	Object section ()	C	3
2.12.1s	<geo_object>	Geo Information of object	M	5
2.12.1.1.	<id>String</id>	Unique id of the geographical object	M	5
2.12.1.2	<name>String</name>	(Local) Name of the geographical object	M	5
2.12.1.3	<type_code>FWY</type_code>	Type of geographical object	M	5
2.12.1.4s	<coordinate>	Object coordinates (1x)	C	8
2.12.1.4.1	<lat>42 34.1234 N</lat>		M	5
2.12.1.4.2	<long>123 45.1234 E</long>		M	5
2.12.1.4e	</coordinate>			
2.12.1e	</geo_object>			
2.12.2s	</limitation>	Object limitation section	C	
2.12.2.1s	</limitation_period>	Limitation periods / intervals	C	
2.12.2.1.1	<date_start>20011231</date_start>	(see <fairway section>)	M	5
2.12.2.1.2	<date_end>20011231</date_end>		C	
2.12.2.1.3	<time_start>1420</time_start>		C	
2.12.2.1.4	<time_end>0500</time_end>		C	
2.12.2.1.5	<interval_code>SAT</interval_code>		C	
2.12.2.1e	</limitation_period>			
2.12.2.2	<limitation_code>OBSTRU</limitation_code>		M	5
2.12.2.3	<position_code>AL</position_code>		M	5, default: AL
2.12.2.4	<value>3.14159</value>		C	
2.12.2.5	<reference_code>NAP</reference_code>		C	
2.12.2.6	<indication_code>MAX</indication_code>		C	
2.12.2e	</limitation>			
2.12e	</object>			
2e	</ftm>			

3s	<wrlm>	Water level related section	C	1
3.1s	</validity_period>	Overall period of validity of water level message	C	
3.1.1	<date_start>20011231</date_start>	Start date of validity period	M	5
3.1.2	<date_end>20011231</date_end>	End date of validity period	M	5
3.1e	</validity_period>			
3.2s	<geo_object>	Geo Information of measurement location, tide gauge	M	5
3.2.1	<id>String</id> (Waterway section)	Unique id of the geographical object	M	5
3.2.2	<name>String</name> (Pegelname)	(Local) Name of the geographical object	M	5
3.2.3	<type_code>FWY</type_code>	Type of geographical object	M	5, default: FWY
3.2.4s	<coordinate>	Object coordinates (1x or 2x)	C	9
3.2.4.1	<lat>42 34.1234 N</lat>		M	5
3.2.4.2	<long>123 45.1234 E</long>		M	5
3.2.4e	</coordinate>			
3.2e	</geo_object>			
3.3	<reference_code>NAP</reference_code>	Value reference (measurement reference)	C	6
3.4s	<measure>	Measurements (normal or predicted values)	M	5
3.4.1	<predicted>1</predicted>	Predicted measurement (1) or real measurement (0)	M	5
3.4.2	<measure_code>DIS</measure_code>	Kind of water level related information	M	5
3.4.3	<value>314159</value>	Value	C	10

Nr.	Tag (Group headers and closers are boldly printed)	Description	Mandatory Conditional	Rule applicable
3.4.4	<difference>314159</difference>	Difference with previous measurement	C	
3.4.5	<barrage_code>OPD</barrage_code>	Barrage status	C	11
3.4.6	<regime_code>HIG</regime_code>	Regime applicable	C	12
3.4.7	<measuredate>20011231</measuredate>	Date of measurement	M	5
3.4.8	<measuretime>1420</measuretime>	Time of measurement	M	5
3.4e	</measure>			
3e	</wrm>			
4s	icem	Ice related section	C	1
4.1s	<validity_period>	Overall period of validity of ice information	C	
4.1.1	<date_start>20011231</date_start>	Start of validity period	M	5
4.1.2	<date_end>20011231</date_end>	End of validity period	M	5
4.1e	</validity_period>			
4.2s	<fairway_section>	Fairway	M	5
4.2.1	<geo_object>	Geo Information of fairway location	M	5
4.2.1.1	<id>String</id>	Unique id of the fairway section (1x or 2x)	M	5
4.2.1.2	<name>String</name>	(Local) Name of the fairway section	M	5
4.2.1.3	<type_code>FWY</type_code>	Type of geographical object	M	5, default: FWY
4.2.1.4	<coordinate>	Fairway section begin and end coordinates (2x)	C	7
4.2.1.4.1	<lat>42 34.1234 N</lat>		M	5
4.2.1.4.2	<long>123 45.1234 E</long>		M	5
4.2.1.4e	</coordinate>			
4.2.1e	</geo_object>			
4.2.2s	<limitation>	Fairway section limitations		not applicable
4.2.2e	</limitation>	Fairway section limitations		not applicable
4.2e	</fairway_section>			
4.3s	<ice_condition>	Ice conditions	M	5
4.3.1	<measuredate>20011231</measuredate>	Date of measurement	M	5
4.3.2	<measuretime>1420</measuretime>	Time of measurement	M	5
4.3.3	<ice_condition_code>A</ice_condition_code>	Condition code	C	4
4.3.4	<ice_accessibility_code>A</ice_accessibility_code>	Accessibility code	C	4
4.3.5	<ice_classification_code>A</ice_classification_code>	Classification code	C	4
4.3.6	<ice_situation_code>NOL</ice_situation_code>	Situation code	C	4
4.3e	</ice_condition>			
4e	</icem>			
5s	werm	Weather related section	C	1
5.1s	<validity_period>	Period of validity	M	5, 13
5.1.1	<date_start>20011231</date_start>	Start of validity period	M	
5.1.2	<date_end>20011231</date_end>	End of validity period (indefinite: 99999999)	M	
5.1e	</validity_period>			
5.2s	<fairway_section>	Fairway	M	5
5.2.1s	<geo_object>	Geo Information of fairway location	M	5
5.2.1.1	<id>String</id>	Unique id of the fairway section (1x or 2x)	M	5
5.2.1.2	<name>String</name>	(Local) Name of the fairway section	M	5
5.2.1.3s	<coordinate>	Fairway section begin and end co-ordinates (2x)	C	7
5.2.1.3.1	<lat>42 34.1234 N</lat>		M	5
5.2.1.3.2	<long>123 45.1234 E</long>		M	5
5.2.1.3e	</coordinate>			
5.2.1e	</geo_object>			
5.2e	</fairway_section>			
5.3s	<weather_report>	Weather Report (1x or 2x)	M	5
5.3.1	<forecast>0</forecast>	Actual (0) or Forecast (1) report	M	
5.3.2	<weather_class_code>ORAIN</weather_class_code>	Classification of weather report (0..Nx)	M	5, 14
5.3.3s	<weather_item>	Weather items (0..Nx)	C	5
5.3.3.1	<weather_item_code>WI</weather_item_code>	Weather item type (Wind, Wave etc)	M	5
5.3.3.2	<value_min>4</value_min>	Actual or Minimum value	M	
5.3.3.3	<value_max>5</value_max>	Maximum value	C	

Nr.	Tag (Group headers and closers are boldly printed)	Description	Mandatory Conditional	Rule applicable
5.3.3.4	<value_gusts>7</value_gusts>	Gusts value (Wind)	C	
5.3.3.5	<weather_category_code>2</weather_category_code>	Classification of wind report	C	
5.3.3.6	<direction_code_min>W</direction_code_min>	Direction of wind or wave	C	
5.3.3.7	<direction_code_max>N</direction_code_max>	Direction of wind or wave	C	
5.3.3e	</weather_item>			
5.3e	</weather_report>			
5e	</wrm>			
	</RIS_Message>			

Regeln für Tabelle 1:

- 1 In einer Nachricht müssen zumindest zwei Abschnitte ausgefüllt werden:
 - der Identifikationsabschnitt (1) und
 - einer der Abschnitte:
 - wasserstraßen- und verkehrsbezogene Nachricht (2),
 - wasserstandsbezogene Nachricht (3),
 - Eisnachricht (4),
 - wetterbezogene Nachricht (5).
- 2 Gruppe 2.11 (Wasserstraßenabschnitt) ist auch für objektbezogene Nachrichten verfügbar (Nr. 2.12).
- 3 Gruppe 2.12 (Objektabschnitt) ist für wasserstraßenbezogene Nachrichten (Nr. 2.11) nicht verfügbar.
- 4 In der Gruppe 4.3 muss zumindest eines der fakultativen Elemente 4.3.3 bis 4.3.6 ausgefüllt werden.
- 5 Wenn eine fakultative Gruppe obligatorische Untergruppen oder Elemente enthält, sind diese nur obligatorisch, wenn die Gruppe auf höherer Ebene genutzt wird.
- 6 Nur für Wasserstände und Durchfahrtshöhen obligatorisch.
- 7 Ein Wasserstraßenabschnitt ist durch die Beginn- und Endkoordinaten (2 Koordinatensets) definiert.
- 8 Ein Objekt ist durch die Koordinaten seines Mittelpunkts (1 Koordinatenset) definiert.
- 9 Ein wrm geo_object hat 2 Koordinatensets im Fall, dass der type_code „FWY“ ist, ansonsten ist nur 1 Koordinatenset zu nutzen.
- 10 Obligatorisch, falls der measure_code entweder „DIS“, „VER“, „LSD“ oder „WAL“ ist.
- 11 Obligatorisch, falls der measure_code „BAR“ ist.
- 12 Obligatorisch, falls der measure_code „REG“ ist.
- 13 Vorhersagen für verschiedene Perioden erfordern individuelle Wetternachrichten.
- 14 Kann Kombinationen von weather_class_code Tags enthalten.

7.2.2 Erklärung der Felder (Tags)

Die Bedeutung der verschiedenen Felder in der XML-Definition wird auf der Seite „Tags“ der Referenztabellen zu den Nachrichten für die Binnenschifffahrt in Anhang C beschrieben.

7.2.3 Erklärung der Codes

Die Bedeutung der verschiedenen Codes in der XML-Definition wird in den Referenztabellen zu den Nachrichten für die Binnenschifffahrt in Anhang C beschrieben.

Die Formate und möglichen Werte aller XML-Elemente werden im XML-Schema für Nachrichten für die Binnenschifffahrt im Anhang C beschrieben.

- Nachrichten können in zwei Kategorien eingeteilt werden: DRINGEND und NICHT DRINGEND. Dringende Nachrichten enthalten immer eine Einschränkung für den Schiffsverkehr. Daher müssen ein oder mehrere Einträge im **Einschränkungsabschnitt** enthalten sein. Wenn die Nachricht keinen Einschränkungsabschnitt enthält, ist sie nicht dringend.
- Breiten und Längen Koordinaten sind auf WGS 84 bezogen und werden in Grad und Minuten mit zumindest drei, aber vorzugsweise vier Dezimalstellen angegeben (dd mm.mmmm N, ddd mm.mmmm E)
- Dezimalzahlen in numerischen Feldern werden mit einem „.“ (Punkt) angegeben. Es wird kein Tausender-Trennzeichen benutzt.
- Als Einheiten dürfen ausschließlich cm, m³/s, h, km/h, kW, Bft (Wind), mm/h (Niederschlag) und Grad Celsius verwendet werden.
- Für Wasserstraßen gibt es keinen Objektabschnitt. Für Objekte (Brücken usw.) muss der Wasserstraßenabschnitt angegeben werden.
- Der Ortscode gemäß dem Standard für elektronische Meldungen in der Binnenschifffahrt ist als eindeutige ID zu verwenden.

7.2.3.1 Betreff-Codes für die wasserstraßen- und verkehrsbezogenen Nachrichten

Im Folgenden werden Bedeutungen und Situationen erläutert, die durch die verschiedenen Betreff-Codes definiert werden.

Sperre

Wenn jede Form der Schifffahrt unmöglich ist

- durch alle Schleusenkammern einer Schleuse,
- durch alle Öffnungen einer Brücke,
- an einem bestimmten Punkt der Wasserstraße,
- auf einem bestimmten Abschnitt der Wasserstraße.

Teilweise Sperre

Wenn die Schifffahrt beschränkt ist

- durch eine oder mehrere Schleusenkammern einer Schleuse, jedoch mindestens eine Kammer benutzbar bleibt,
- durch eine oder mehrere Öffnungen einer Brücke, jedoch mindestens eine Öffnung benutzbar bleibt,
- an einem bestimmten Punkt der Wasserstraße, jedoch ein Teil der Wasserstraße benutzbar bleibt.

<u>Verzögerung</u>	<p>Wenn eine zeitlich begrenzte Behinderung an einer Brücke, einer Schleuse oder einem Wasserstraßenabschnitt auftritt, mit bestimmten Anfangs- und Enddaten.</p> <p><i>Beispiel:</i> <i>Verzögerung von höchstens 2 Stunden am 13. November zwischen 08:00 und 17:00 Uhr.</i></p> <p><i>Codiert:</i></p> <p><i>date_start:</i> 20021113</p> <p><i>date_end:</i> 20021113</p> <p><i>time_start:</i> 0800</p> <p><i>time_end:</i> 1700</p> <p><i>limitation_code:</i> Verzögerung</p> <p><i>position_code:</i> Ganz</p> <p><i>value:</i> 2</p>
<u>Betriebssperre</u>	<p>Wenn eine bewegliche Brücke während einer bestimmten Zeitspanne nicht in Betrieb ist. Diese Zeitspanne sollte innerhalb der normalen Betriebszeit liegen.</p> <p>Eine Betriebssperre einer Schleuse gilt als „Sperre“ oder „Verzögerung“.</p> <p>Bei einer Betriebssperre einer beweglichen Brücke ist eine Durchfahrt unter der Brücke möglich. Andernfalls handelt es sich um eine „Sperre“.</p>
<u>Betrieb geändert</u>	<p>Wenn eine Änderung der normalen Betriebszeiten an einer Schleuse oder einer Brücke erfolgt.</p> <p>Dies bedeutet üblicherweise eher eine Einschränkung der normalen Betriebszeiten auf Grund von Arbeiten, als eine Verlängerung.</p> <p>Eine Einschränkung der Betriebszeiten einer Schleuse bedeutet normalerweise eine Sperre.</p> <p>Wenn z.B. eine Schleuse normalerweise zwischen 06:00 und 20:00 Uhr in Betrieb ist und die Betriebszeiten nun auf 10:00 bis 14:00 Uhr beschränkt werden, hat das eine Sperre zwischen 06:00 und 10:00 Uhr und eine weitere Sperre zwischen 14:00 und 20:00 zur Folge.</p> <p>Eine Einschränkung der Betriebszeiten einer Brücke bedeutet normalerweise eine „Betriebssperre“.</p>
<u>Schiffslänge</u>	<p>Wenn irgendwo die maximal erlaubte bzw. mögliche Länge für durchfahrende Schiffe verringert ist.</p> <p>Gewöhnlich kommt dies bei Schleusen vor (halbe Schleusenkammer).</p>
<u>Verfügbare Breite</u>	<p>Wenn irgendwo eine geringere Breite für durchfahrende Schiffe verfügbar ist.</p> <p>Dies tritt während Arbeiten an Schleusen/Brücken auf.</p> <p>Dieser Betreff wird auch verwendet, wenn die verfügbare Breite des Fahrwassers vermindert ist, auch wenn dies keinen Einfluss auf die maximal verfügbare Breite der Wasserstraße hat.</p>
<u>Schiffshöhe</u>	<p>Wenn irgendwo nur eine reduzierte maximale Höhe für durchfahrende Schiffe erlaubt ist.</p>
<u>Durchfahrtshöhe</u>	<p>Dies gilt auch, wenn die Durchfahrtshöhe z.B. durch Revisionswagen lokal eingeschränkt ist.</p>

<u>Schiffstiefgang</u>	Wenn irgendwo nur ein reduzierter maximaler Tiefgang für durchfahrende Schiffe erlaubt ist.
<u>Verfügbare Tiefe</u>	wenn sich die verfügbare Tiefe ändert. Dies hat keinen direkten Einfluss auf den maximalen Tiefgang.
<u>Anlegeverbot</u>	Wenn irgendwo an der Wasserstraße das Anlegen nicht gestattet ist.
<u>Verkehrszeichen geändert</u>	Wenn eine Änderung der Verkehrszeichen für nautische Zwecke auftritt, wie z.B. Bojen, Baken, Lichter, Schifffahrtszeichen usw.
<u>Arbeiten</u>	Andere Tätigkeiten auf oder an der Wasserstraße, die nicht unter die aufgezählten Betreffe fallen.
<u>Baggerarbeiten</u>	Baggerarbeiten, für die keine der anderen Betreffe gelten.
<u>Übungen</u>	Übungen, für die keine der anderen Betreffe gelten.
<u>Veranstaltung</u>	Veranstaltungen (Ruderwettbewerbe, Feuerwerke usw.), für die keine der anderen Betreffe gelten.
<u>Nachricht</u>	Alle anderen Nachrichten, für die keiner der angeführten standardisierten Betreffe gültig ist.
<u>Nachricht aufgehoben</u>	Die Nachricht muss als Versionsnummer der ursprünglichen Nachricht veröffentlicht werden.

Wenn für eine einzelne Nachricht mehrere Betreffe anwendbar sind, wird die Einschränkung mit den größten Auswirkungen auf die Schifffahrt gewählt.

7.2.3.2 Erklärung der Eiscodes

Die Bedeutung der Eiscodes in der XML-Definition wird in den Referenztabellen zu den Nachrichten für die Binnenschifffahrt in Anhang C beschrieben.

Die in Spalte 2 des „ice_condition_code“ („Eiszustandscode“) angegebene Dicke gibt nur Aufschluss über die durchschnittliche Dicke. Die Beschreibung muss für die Auswahl des Codes für eine bestimmte Situation herangezogen werden.

7.2.3.3 Codierung von Einschränkungszeiten

Die Zeit der Einschränkung ist wie folgt zu codieren:

- date_start
- date_end
- time_start
- time_end
- intervall_code.

Da die Einschränkungszeit für die Reiseplanung sehr wichtig ist, müssen Einschränkungszeiten gemäß den folgenden Beispielen codiert werden:

Einschränkungszeit	date_start	date_end	time_start	time_end	intervall-code
2005-01-01, 07:00 bis 2005-01-31, 20:00	20050101	20050131	0700	2000	Durchgehend (C)
2005-01-01 bis 2005-01-31, jeden Tag von 07:00 bis 20:00	20050101	20050131	0700	2000	Täglich (M)
2005-01-01 bis 2005-01-31, jeden Arbeitstag (Montag bis Freitag) von 07:00 bis 20:00	20050101	20050131	0700	2000	Montag bis Freitag (M)
2005-01-01 bis 2005-01-21, jede Woche von Montag 07:00 bis Freitag 20:00	20050103	20050107	0700	2000	Durchgehend (C)
	20050110	20050114	0700	2000	Durchgehend (C)
	20050117	20050121	0700	2000	Durchgehend (C)
2005-01-01 bis 2005-01-31, jeden Tag von 07:00 bis 20:00 mit Ausnahme von 2005-01-06	20050101	20050131	0700	2000	Täglich (M)
	20050106	20050106			Mit Ausnahme von (M)

Anhang A Beispiele für die Umsetzung der Nachrichten für die Binnenschifffahrt

Standardbeispiel für die Präsentation einer Nachricht für die Binnenschifffahrt

Im folgenden Beispiel erscheint die Textmaske als Normaltext und die Nachrichteninhalte sind grau hinterlegt. Fakultative Nachrichtenteile stehen in eckigen Klammern.

Nachricht für die Binnenschifffahrt

Es liegt eine neue RIS Nachricht für [den/die/das Wasserstraße Donau in] Österreich in der Originalsprache Deutsch von via-donau vor, die vom BMVIT, Schifffahrtspolizei, [am 10. Juni 2003 um 11:10] verfasst wurde:

Die Wasserstraßen- und verkehrsbezogene Nachricht Nummer 89/00 aus 2003, [herausgegeben von dem/der Strom- und Hafenaufsicht Hainburg] betreffend Baggerarbeiten [auf Grund von Versandung] ist in der Zeit vom 7. Oktober 2003 bis 25. Oktober 2003 [für alle Fahrzeuge in alle Richtungen] gültig.

[Ergänzende Informationen können über internet, www.via-donau.org abgerufen werden.] oder

[Es besteht eine zusätzliche Meldepflicht über UKW Kanal 16.]

Auf der Wasserstraße Donau, Furt Orth, km 1902,000 bis 1902,600 gilt [in der Zeit vom 7.10.2003 bis 25.10.2003 werktags in der Zeit von 06:00 Uhr bis 19:00 Uhr] folgende Beschränkung: verfügbare Tiefe [210 cm bezogen auf RNW] im linken Fahrbahnbereich.

[Für den/die/das Schleuse Greifenstein, km 1950,000 gilt [in der Zeit vom 7. Oktober 2003 bis 25. Oktober 2003 werktags in der Zeit von 06:00 Uhr bis 19:00 Uhr] folgende Beschränkung: Verfügbare Länge 200 cm [bezogen auf Gleichwertigen Wasserstand] im linken Fahrbahnbereich]
Ergänzender Text in Originalsprache: [xxxx]

Wasserstandsbezogene Nachricht

Diese Nachricht gilt für den/die/das Pegel Kienstock [vom 10. Juni 2003 bis 11. Juni 2003].

Alle Werte sind auf den Pegelnullpunkt bezogen.

Der Messwert für den/die/das Wasserspiegel am 10. Juni 2003 um 10:00 Uhr war 197 cm.

[Die Differenz zum letzten Messwert beträgt +15 cm.] [Derzeit sind die Wehre geschlossen] und [es herrscht normales Schifffahrtsregime.]

[Die Vorhersage für den/die/das Wasserspiegel am 11. Juni 2003 um 12:00 Uhr lautet: 205 cm.]

Eisnachricht

Diese Nachricht gilt für den/die/das Wasserstraße Donau [vom 3. Dezember 2003 bis 5. Dezember 2003].

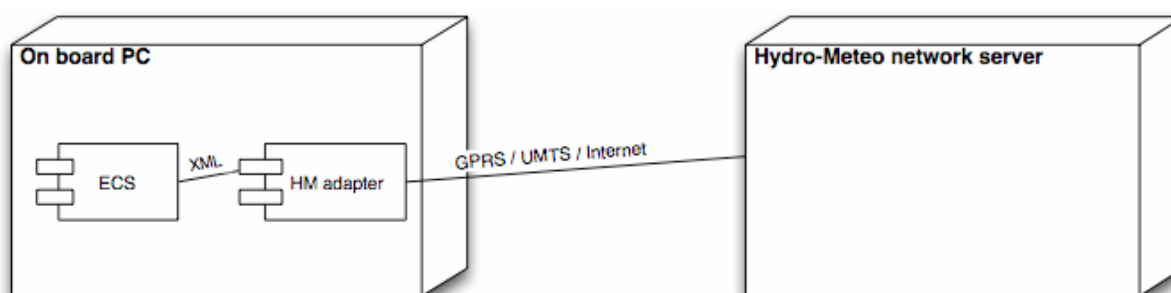
Am 3. Dezember 2003 um 0:00 Uhr gab es [leichtes Treibeis] [Die Schifffahrt ist normal.] [Der Abschnitt ist befahrbar] [und es herrscht keine Beeinträchtigung.]

Anhang B Spezifikation des Schnittstellendesigns „Online Hydro-Meteo Information“

Der folgende Vorschlag beschreibt einen Standard für die Schnittstelle zwischen hydro-meteorologischen Netzen und On-Board-Applikationen auf der Grundlage der Erfahrungen mit Hymedis. Die Schnittstelle basiert auf XML unter Verwendung von Sockets.

B.1 Interface identification

A local adapter (HM adapter) is installed on the on-board PC to allow the on-board applications to communicate with the hydro-meteo networks. This adapter allows to deal with network specific issues like initiating GPRS connections, dual modems to avoid roaming, etc.). This document describes the interface in between external applications like an ECS and the HM adapter.



B.2 Data

The external application (e.g. an ECS) can request the following data entities:
Hydro-meteo measurements per parameter/ location combination with the following elements:

Element	Explanation
creationTime	Time of the actual measurement
value	Actual measurement
location	Location of measurements. Selection from pre-defined list of locations.
parameter	The measured parameter, e.g. 10 minutes average wave height, current speed, 1 minute water level, etc.
trend	Indicates if value is increasing, decreasing or constant.

Hydro-meteo predictions per parameter/ location combination with the following elements:

Element	Explanation
creationTime	Time of drafting the prediction
value	Predicted value
location	Location of predicted value. Selection from pre-defined list of locations.
parameter	The predicted parameter, e.g. wave height, current speed, next HW, etc.
timeOfprediction	Time when prediction is valid

Text messages with the following elements:

Element	Explanation
creationTime	Time of drafting the text message
type	Type of text message (e.g. meteo or announcement)
id	Free text field for limited information about the text message (e.g. sender, area of validity)
text	The content of the message
uniqueId	Unique identification number of message

B.3 Protocol

B.3.1 Communication

Communications is via sockets.

B.3.1.1 Startup sequence

The external applications themselves have to take care of starting the HM adapter. The adapter listens on a specified port (port 16300)

B.3.1.2 Work sequence

After the adapter has been started it can be addressed via a socket (port 16300). When a connection has been made it will automatically shut down after a certain period of inactivity. Each request may build a separate socket connection, but also more than one request may be send over the same connection. Communication is synchronous (request/ reply sequences). However the adapter may be addressed via different channels.

B.3.1.3 Shutdown sequence

The adapter shuts down automatically after a certain period of inactivity. The external applications will have to restart the adapter and log-on/ subscribe again.

B.3.2 Application

A session based XML protocol is foreseen on application level. This protocol is stateful in such way that the external application needs to state which location/ parameters it requires (the selection) only once after which it can request the measurement values in the stated combinations.

Following is an overview of a typical interaction with the HM adaptor:

: Client		: HM Adaptor
	logon(userId, pwd, "v1")	>
	getDataLimit(sessionId)	>
	subscribe(sessionId, param/loc combinatie)	>
	poll(sessionId)	>
	removeTextMessages(sessionId, textMessageIds)	>
	logoff(sessionId)	>
	ping(sessionId)	>

B.3.2.1 Session support

The protocol can be kept simple when sessions are supported on the Hydro-meteo network side. A session time-out on the server side and sending a <InvalidSession> error message will limit demand on resources. External applications might re-initiate a session using the initial log-on information.

B.3.2.2 XML format

The external application always has to send a 'request' XML message. A request message contains an action specification. Possible actions are:

Action	Explanation
<logon>	Logs the user on and starts a session. This is always the first action.
<logoff>	Closes the session and frees resources.
<subscribe>	Indicates which parameter/ location combinations of measurements or predictions are requested.
<poll>	Downloads the earlier made selection. Needs to be preceded by a <subscribe> action.
<removeMessages>	Removes one or more text messages from the Inbox of the logged-on user.
<getDataLimit>	Indicates the maximum number of parameter/ location combinations that can be subscribed to. This may be limited centrally to limit the mobile communication. Typically requested after logon.
<ping>	Can be used to check if the adapter is still active. A ping action involves the adapter only. There is no communication with the hydro-meteo server.

After a request message the adapter returns a 'reply' XML message. This message will contain the requested data and possibly an errorReport. The action was successful if no errorReport is received.

Request documents may be UTF-8 encoded. The reply messages, however, are ISO-8859-1 (Latin-1) encoded to allow for special characters in the text messages.

Following is an overview of all possible request/ reply combinations with the required parameters and possible errors.

B.3.2.3 Logon

This is the first action that has to happen. It results in logging on of the user and the start of a session.

B.3.2.3.1 Overview

Request	<logon>	
Parameters	<userid>	User name as known on the server side
	<passwd>	Password as known on the server side
	<client>	Protocol version
Reply	<sessionId>	Unique session identification, that needs to accompany the resulting communication
Errors	InvalidLogon	Logon failed
	SystemException	System failure
	InvalidStructure	XML erroneous

B.3.2.3.2 Example

Request	<pre><?xml version="1.0" encoding="UTF-8" ?> <request> <logon> <userid>demoUser</userid> <passwd>secretPassword</passwd> <client>v1</client> </logon> </request></pre>
Reply	<pre><?xml version="1.0" encoding="ISO-8859-1"?> <reply> <sessionId>1063098108596:0</sessionId> </reply> <?xml version="1.0" encoding="ISO-8859-1"?> <reply> <errorReport> <error> <code>InvalidLogon</code> <fieldName/> <fieldValue>Uw userId and password combination incorrect.</fieldValue> </error> </errorReport> </reply></pre>

B.3.2.3 Schemes

Request	Appendix: Request XML scheme
Reply	<pre><?xml version="1.0" encoding="UTF-8"?> <xsd:schema xmlns:xsd="http://www.w3.org/2000/10/XMLSchema"> <xsd:element name="reply"> <xsd:complexType> <xsd:choice> <xsd:sequence> <xsd:element name="errorReport"> <xsd:complexType> <xsd:sequence> <xsd:element name="error" minOccurs="1" maxOccurs="unbounded"> <xsd:complexType> <xsd:sequence> <xsd:element name="code" type="xsd:string"/> <xsd:element name="fieldName" type="xsd:string"/> <xsd:element name="fieldValue" type="xsd:string"/> </xsd:sequence> </xsd:complexType> </xsd:element> </xsd:sequence> </xsd:complexType> </xsd:element> </xsd:sequence> </xsd:choice> </xsd:complexType> </xsd:element> <xsd:sequence> <xsd:element name="sessionId" type="xsd:string"/> </xsd:sequence> </xsd:choice> </xsd:complexType> </xsd:element> </xsd:schema></pre>

B.3.2.4 Logoff

This is the last action that has to happen. It results in logging off of the user and freeing of resources.

B.3.2.4.1 Overview

Request	<logoff>	
Parameters	<sessionId>	Identification of session that can be terminated
Reply		No data is returned (unless errors)
Errors	InvalidSession	Session unknown
	SystemException	System error
	InvalidStructure	XML erroneous

B.3.2.4.2 Example

Request	<pre><?xml version="1.0" encoding="UTF-8"?> <request> <logout> <sessionId>1063099995399:3</sessionId> </logout> </request></pre>
Reply	<pre><?xml version="1.0" encoding="ISO-8859-1"?> <reply/> <?xml version="1.0" encoding="ISO-8859-1"?> <reply> <errorReport> <error> <code>InvalidSession</code> <fieldName/> <fieldValue>Invalid 1063099995399:3</fieldValue> </error> </errorReport> </reply></pre>

B.3.2.4.3 Schemes

Request	Appendix: Request XML scheme
Reply	<pre><?xml version="1.0" encoding="UTF-8"?> <xsd:schema xmlns:xsd="http://www.w3.org/2000/10/XMLSchema"> <xsd:element name="reply"> <xsd:complexType> <xsd:choice> <xsd:sequence> <xsd:element name="errorReport"> <xsd:complexType> <xsd:sequence> <xsd:element name="error" minOccurs="1" maxOccurs="unbounded"> <xsd:complexType> <xsd:sequence> <xsd:element name="code" type="xsd:string"/> <xsd:element name="fieldName" type="xsd:string"/> <xsd:element name="fieldValue" type="xsd:string"/> </xsd:sequence> </xsd:complexType> </xsd:element> </xsd:sequence> </xsd:complexType> </xsd:element> </xsd:sequence> </xsd:choice> </xsd:complexType> </xsd:element> </xsd:schema></pre>

B.3.2.5 GetDataLimit

This last action requests the upper limit of the number of parameter/ location combination that may be requested. This limit will be the same throughout the session. The action typically takes place directly after logon and before subscribe to allow the external application to validate the limit in it's own user interface.

B.3.2.5.1 Overview

Request	<getDataLimit>	
Parameters	<sessionId>	Identification of active session
Reply	<dataLimit>	Maximum number of parameter/ location combination that may be requested
	<sessionId>	ID of active session
Errors	InvalidSession	Session unknown
	SystemException	System error
	InvalidStructure	XML erroneous

B.3.2.5.2 Example

Request	<pre><?xml version="1.0" encoding="UTF-8"?> <request> <getDataLimit> <sessionId>1063100642910:3</sessionId> </getDataLimit> </request></pre>
Reply	<pre><?xml version="1.0" encoding="ISO-8859-1"?> <reply> <dataLimit>500</dataLimit> <sessionId>1063100642910:3</sessionId> </reply> <?xml version="1.0" encoding="ISO-8859-1"?> <reply> <errorReport> <error> <code>InvalidSession</code> <fieldName/> <fieldValue>Invalid 1063100642910:4</fieldValue> </error> </errorReport> </reply></pre>

Session:

B.3.2.5.3 Schemes

Request	Appendix: Request XML scheme
Reply	<pre><?xml version="1.0" encoding="UTF-8"?> <xsd:schema xmlns:xsd="http://www.w3.org/2000/10/XMLSchema"> <xsd:element name="reply"> <xsd:complexType> <xsd:choice> <xsd:sequence> <xsd:element name="errorReport"> <xsd:complexType> <xsd:sequence> <xsd:element name="error" maxOccurs="unbounded"> <xsd:complexType> <xsd:sequence> <xsd:element name="code" type="xsd:string"/> <xsd:element name="fieldName" type="xsd:string"/> <xsd:element name="fieldValue" type="xsd:string"/> </xsd:sequence> </xsd:complexType> </xsd:element> </xsd:sequence> </xsd:complexType> </xsd:element> </xsd:sequence> <xsd:sequence> <xsd:element name="dataLimit" type="xsd:string"/> <xsd:element name="sessionId" type="xsd:string"/> </xsd:sequence> </xsd:choice> </xsd:complexType> </xsd:element> </xsd:schema></pre>

B.3.2.6 Subscribe

This action decides which parameter/ location combination will be requested by the subsequent poll actions. This is a separate action in order to avoid having to resend this information with each poll.

B.3.2.6.1 Overview

Request	<subscribe>	
Parameters	<sessionId>	ID of active session
	<location> <parameters>	The combinations of location/ parameter for which information is requested by the next poll.
Reply	<measurement>	Measurement information for the requested location/ parameter
	<predictions>	Prediction information for the requested location/ parameter
	<textMessages>	Text messages if available in the inbox of the active user
Errors	InvalidSession	Session unknown
	SystemException	System error
	InvalidStructure	XML erroneous
	InvalidLocation	Unknown location
	InvalidParameter	Unknown parameter or unknown location/ parameter combination
	DataLimitOverflow	Too many location/ parameter combinations requested

B.3.2.6.2 Example

Request	<pre><?xml version="1.0" encoding="UTF-8"?> <request> <subscribe> <sessionId>1063101447888:5</sessionId> <locations> <location> <name>BVH</name> <parameters> <parameter>WH1</parameter> </parameters> </location> </locations> </subscribe> </request></pre>
Reply	<pre><?xml version="1.0" encoding="ISO-8859-1"?> <reply> <measurements> <measurement> <creationTime>2003-09-09T09:55:00Z</creationTime> <value>29.56051636</value> <location>BVH</location> <parameter>WH1</parameter> <isCalculated>>false</isCalculated> <trend>Up</trend> </measurement> </measurements> <textMessages> <textMessage> <creationTime>2003-09-09T06:25:35Z</creationTime> <type>meteo</type> <id/> <uniqueId>8ae425e4-b806-1004-8f73-ec007d29820</uniqueId> <text>Kwintebank N 4 a 5 krimpnd naar WNW vanavond. Golven tussen 75 cm en 1 m.</text> </textMessage> <textMessage> <creationTime>2003-09-09T04:45:42Z</creationTime> <type>melding</type> <id>HM01 ZEGE</id> <uniqueId>679d1d5c-b806-1004-8f73-2ec007d29820</uniqueId> <text>Directie Zeeland RMI meetnet "ZEGE" Datum: 20030909 Tijd: 05:44:31-MET De volgende storingen staan uit: ...</text> </textMessage> </textMessages> </reply> <?xml version="1.0" encoding="ISO-8859-1"?> <reply> <errorReport> <error> <code>InvalidLocation</code> <fieldName/> <fieldValue>Ongeldige locatie [Ongeldige locatie [BVHK]] (Ongeldige locatie [Ongeldige locatie [BVHK]])</fieldValue> </error> </errorReport> </reply></pre>

B.3.2.6.3 Schemes

Request	Appendix: Request XML scheme
Reply	<pre> <?xml version="1.0"?> <xsd:schema xmlns:xsd="http://www.w3.org/2000/10/XMLSchema"> <xsd:element name="reply"> <xsd:complexType> <xsd:choice> <xsd:sequence> <xsd:element name="errorReport"> <xsd:complexType> <xsd:sequence> <xsd:element name="error" maxOccurs="unbounded"> <xsd:complexType> <xsd:sequence> <xsd:element name="code" type="xsd:string"/> <xsd:element name="fieldName" type="xsd:string"/> <xsd:element name="fieldValue" type="xsd:string"/> </xsd:sequence> </xsd:complexType> </xsd:element> </xsd:sequence> </xsd:complexType> </xsd:element> </xsd:sequence> <xsd:sequence> <xsd:element name="measurements"> <xsd:complexType> <xsd:sequence> <xsd:element name="measurement"> <xsd:complexType> <xsd:sequence> <xsd:element name="creationTime" type="xsd:dateTime" /> <xsd:element name="value" type="xsd:string"/> <xsd:element name="location" type="xsd:string"/> <xsd:element name="parameter" type="xsd:string"/> <xsd:element name="isCalculated" type="xsd:string"/> <xsd:element name="trend" type="xsd:string"/> </xsd:sequence> </xsd:complexType> </xsd:element> </xsd:sequence> </xsd:complexType> </xsd:element> <xsd:element name="predictions"> <xsd:complexType> <xsd:sequence> <xsd:element name="prediction"> <xsd:complexType> <xsd:sequence> <xsd:element name="creationTime" type="xsd:dateTime" /> <xsd:element name="value" type="xsd:string"/> <xsd:element name="location" type="xsd:string"/> <xsd:element name="parameter" type="xsd:string"/> <xsd:element name="timeOfPrediction" type="xsd:dateTime" /> </xsd:sequence> </xsd:complexType> </xsd:element> </xsd:sequence> </xsd:complexType> </xsd:element> <xsd:element name="textMessages"> <xsd:complexType> <xsd:sequence> <xsd:element name="textMessage"> <xsd:complexType> <xsd:sequence> <xsd:element name="creationTime" type="xsd:dateTime" /> <xsd:element name="type" type="xsd:string"/> <xsd:element name="id" type="xsd:string"/> </xsd:sequence> </xsd:complexType> </xsd:element> </xsd:sequence> </xsd:complexType> </xsd:element> </xsd:choice> </xsd:complexType> </xsd:element> </xsd:schema> </pre>

	<pre> <xsd:element name="uniqueId" type="xsd:string"/> <xsd:element name="text" type="xsd:string"/> </xsd:sequence> </xsd:complexType> </xsd:element> </xsd:sequence> </xsd:complexType> </xsd:element> </xsd:sequence> </xsd:choice> </xsd:complexType> </xsd:element> </xsd:schema> </pre>
--	--

B.3.2.7 Poll

This action requests the values of the subscribed parameter/ location combinations from the hydro-meteo server.

B.3.2.7.1 Overview

Request	<poll>	
Parameters	<sessionId>	ID of active session
Reply	<measurement>	Measurement information for the requested location/ parameter
	<predictions>	Prediction information for the requested location/ parameter
	<textMessages>	Text messages if available in the inbox of the active user
Errors	InvalidSession	Session unknown
	SystemException	System error
	InvalidStructure	XML erroneous

B.3.2.7.2 Example

Request	<pre><?xml version="1.0" encoding="UTF-8"?> <request> <subscribe> <sessionId>1063101447888:5</sessionId> <locations> <location> <name>BVH</name> <parameters> <parameter>WH1</parameter> </parameters> </location> </locations> </subscribe> </request></pre>
Reply	<pre><?xml version="1.0" encoding="ISO-8859-1"?> <reply> <measurements> <measurement> <creationTime>2003-09-09T10:18:00Z</creationTime> <value>72.42694092</value> <location>BVH</location> <parameter>WH1</parameter> <isCalculated>>false</isCalculated> <trend>Up</trend> </measurement> </measurements> </reply> <?xml version="1.0" encoding="ISO-8859-1"?> <reply> <errorReport> <error> <code>InvalidSession</code> <fieldName/> <fieldValue>Invalid Session: 1063100642910:3</fieldValue> </error> </errorReport> </reply></pre>

B.3.2.7.3 Schemes

Request	Appendix: Request XML scheme
Reply	See 'Subscribe'

B.3.2.7.4 Remark

The adapter will return a SystemException to a 'poll' that was not preceded by a 'subscribe'.

B.3.2.8 RemoveMessages

This action will remove the stated text messages from the user's inbox.

B.3.2.8.1 Overview

Request	< RemoveMessages>	
Parameters	<sessionId>	ID of active session
	<textMessages>	The text messages that should be removed
Reply		
Errors	InvalidSession	Session unknown
	SystemException	System error
	InvalidStructure	XML erroneous

B.3.2.8.2 Example

Request	<pre><?xml version="1.0" encoding="UTF-8"?> <request> <removeMessages> <sessionId>1063103220016:7</sessionId> <textMessages> <textMessage> <uniqueId>618394e4-b7fe-1004-8043-f5d3a441a1d9</uniqueId> </textMessage> </textMessages> </removeMessages> </request></pre>
Reply	<pre><?xml version="1.0" encoding="ISO-8859-1"?> </reply></pre>

B.3.2.8.3 Schemes

Request	Appendix: Request XML scheme
Reply	<pre><?xml version="1.0" encoding="UTF-8"?> <xsd:schema xmlns:xsd="http://www.w3.org/2000/10/XMLSchema"> <xsd:element name="reply"> <xsd:complexType> <xsd:choice> <xsd:sequence> <xsd:element name="errorReport"> <xsd:complexType> <xsd:sequence> <xsd:element name="error" minOccurs="1" maxOccurs="unbounded"> <xsd:complexType> <xsd:sequence> <xsd:element name="code" type="xsd:string"/> <xsd:element name="fieldName" type="xsd:string"/> <xsd:element name="fieldValue" type="xsd:string"/> </xsd:sequence> </xsd:complexType> </xsd:element> </xsd:sequence> </xsd:complexType> </xsd:element> </xsd:sequence> </xsd:choice> </xsd:complexType> </xsd:element> </xsd:schema></pre>

B.3.2.9 Ping

This action checks if the adapter is still active.

B.3.2.9.1 Overview

Request	< ping>	
Parameters	<sessionId>	ID of active session
Reply	<sessionId>	Session ID if this was a known session
Errors		

B.3.2.9.2 Example

Request	<pre><?xml version="1.0" encoding="UTF-8"?> <request> <ping> <sessionId>1063103690803:8</sessionId> </ping> </request></pre>
Reply	<pre><?xml version="1.0" encoding="ISO-8859-1"?> <reply> <sessionId>1063103690803:8</sessionId> </reply> <?xml version="1.0" encoding="ISO-8859-1"?> <reply /></pre>

B.3.2.9.3 Schemes

Request	Appendix: Request XML scheme
Reply	<pre><?xml version="1.0" encoding="UTF-8"?> <xsd:schema xmlns:xsd="http://www.w3.org/2000/10/XMLSchema" elementFormDefault="qualified"> <xsd:element name="reply"> <xsd:complexType> <xsd:sequence> <xsd:element name="sessionId" type="xsd:string" minOccurs="0" maxOccurs="1"/> </xsd:sequence> </xsd:complexType> </xsd:element> </xsd:schema></pre>

B.3.2.9.4 Remark

The ping only indicates if the adapter is ready to receive and answer requests, but provides no information about the connection to the hydro-meteo server.

B.4 Installation adapter

B.4.1 Procedure

Installs the HM adapter with the following directory structure:

```

~\HM_adapter\
  jre          contains the java runtime and rs232 libraries
  adapter\
    lib        contains the necessary java jar's needed by the adapter
    config     contains the configuration files of the adapter
    logs       location where log files will be saved
    
```

B.4.1.1 Configuration

The main configuration file is pollingConfig.xml:

maxConnect, MaxDisconnect	Time limit for establishing and disconnecting of a PPP connection
listenPort	TCP port which socket will be called
GZip	Activation of compression of input and output
maxIdleTimeMinute	Time period after which the adapter will shut down failing a request
Version	Version of the configuration. If lower than the version on the server, new settings will be send automatically
MaxRetries	Maximum number of PPP attempts to connect to the server.
Log4j	'config' file and 'refreshInterval' settings for log4j
PppConfig	Name of the PPP command file
EndPoint	The URL of the server
EndPointTimeOut	Time limit of request to the server

The pppConfig.xml file contains the communication ports to connect to the hydro-meteo server.

Each pppConnecton tag defines a command that opens or closes a port to the outside world. LAN does not require a command since it is always there. The adapter will try to open the ports one by one to send it's data. If it is not successful it will close the port and open the next one.

B.5 Appendix: Request XML scheme

```

<?xml version="1.0"?>
<xsd:schema xmlns:xsd="http://www.w3.org/2000/10/XMLSchema">

  <xsd:element name="request">
    <xsd:complexType>
      <xsd:choice>
        <xsd:element name="logon" maxOccurs="1">
          <xsd:complexType>
            <xsd:sequence>
              <xsd:element name="userId" type="xsd:string" maxOccurs="1"
minOccurs="1" />
              <xsd:element name="passwd" type="xsd:string" maxOccurs="1"
minOccurs="1" />
              <xsd:element name="client" type="xsd:string" maxOccurs="1"
minOccurs="1" />
            </xsd:sequence>
          </xsd:complexType>
        </xsd:element>
        <xsd:element name="getDataLimit" maxOccurs="1">
          <xsd:complexType>
            <xsd:sequence>
              <xsd:element name="sessionId" type="xsd:string" maxOccurs="1"
minOccurs="1" />
            </xsd:sequence>
          </xsd:complexType>
        </xsd:element>
        <xsd:element name="subscribe" maxOccurs="1">
          <xsd:complexType>
            <xsd:sequence>
              <xsd:element name="sessionId" type="xsd:string" maxOccurs="1"
minOccurs="1" />
              <xsd:element name="locations" maxOccurs="1">
                <xsd:complexType>
                  <xsd:sequence>
                    <xsd:element name="location">
                      <xsd:complexType>
                        <xsd:sequence>
                          <xsd:element name="name" type="xsd:string" maxOccurs="1"
minOccurs="1" />
                          <xsd:element name="parameters">
                            <xsd:complexType>
                              <xsd:sequence>
                                <xsd:element name="parameter" type="xsd:string"/>
                              </xsd:sequence>
                            </xsd:complexType>
                          </xsd:element>
                        </xsd:sequence>
                      </xsd:complexType>
                    </xsd:element>
                  </xsd:sequence>
                </xsd:complexType>
              </xsd:element>
            </xsd:sequence>
          </xsd:complexType>
        </xsd:element>
        <xsd:element name="removeMessages" maxOccurs="1">
          <xsd:complexType>
            <xsd:sequence>
              <xsd:element name="sessionId" type="xsd:string" maxOccurs="1"
minOccurs="1" />
              <xsd:element name="textMessages">
                <xsd:complexType>
                  <xsd:sequence>
                    <xsd:element name="textMessage">
                      <xsd:complexType>
                        <xsd:sequence>
                          <xsd:element name="uniqueId" type="xsd:string"/>
                        </xsd:sequence>
                      </xsd:complexType>
                    </xsd:element>
                  </xsd:sequence>
                </xsd:complexType>
              </xsd:element>
            </xsd:sequence>
          </xsd:complexType>
        </xsd:element>
      </xsd:choice>
    </xsd:complexType>
  </xsd:element>

```

```
        </xsd:sequence>
      </xsd:complexType>
    </xsd:element>
    <xsd:element name="logout" maxOccurs="1">
      <xsd:complexType>
        <xsd:sequence>
          <xsd:element name="sessionId" type="xsd:string" maxOccurs="1"
minOccurs="1" />
        </xsd:sequence>
      </xsd:complexType>
    </xsd:element>
    <xsd:element name="ping" maxOccurs="1">
      <xsd:complexType>
        <xsd:sequence>
          <xsd:element name="sessionId" type="xsd:string" maxOccurs="1"
minOccurs="1" />
        </xsd:sequence>
      </xsd:complexType>
    </xsd:element>
  </xsd:choice>
</xsd:complexType>
</xsd:element>
</xsd:schema>
```

XML Tag	Meaning (EN)	Meaning (BG)	Meaning (CS)	Meaning (DA)	Meaning (DE)	Meaning (EL)	Meaning (ES)	Meaning (ET)	Meaning (FI)	Meaning (FR)	Meaning (HU)	Meaning (IT)	Meaning (LT)
RIS_message	RIS message	RIS (РИС) съобщение	Zpráva RIS	RIS-meddelelse	RIS Nachricht	Μήνυμα RIS/Σοστ. Παρ. Εσ. Νανερ.)	Mensaje RIS	RIS teade	RIS-sanoma	Message RIS	RIS üzenet	messaggio RIS	RIS pranešimas
Identification	(Identification section)	Идентификационен раздел	Identifikační úsek	Identifikationsrubrik	(Identifikationsabschnitt)	(Τμήμα αναγνώρισης)	(Identificacón sección)	(Identifitseerimise jaotis)	(Tunnisteistöija)	(Identification)	(Azonosítási szakasz)	(identificazione del tratto)	(Identifikavimas)
From	Sender of the message	Подател	Odesitelat	Afsender	Absender	Αποστολέας του μηνύματος	Remitente	Teate saatja	Sanoman lähettäjä	Expéditeur du message	Az üzenet feladója	mittente del messaggio	Pranešimo siuntėjas
Originator	Originator of the information	Автор на информацията	Autor zprávy	Informationskilde	Urheber der Nachricht	Προέλεση των πληροφοριών	Origen de la información	Teavitaja	Tiedon lähde	Auteur des informations	Az információ forrása	origine dell'informazione	Informacijos pateikėjas
Country_code	Country where message is valid	Страна в която е валидно съобщението	Dotčená země	Berørt land	Betroffenes Land	Χώρα ισχύος του μηνύματος	Pais en que el mensaje es válido	Riik, kus teade kehtib	Maa josta sanoma koskee	Pays dans lequel le message est valable	Az ország, amelyben az üzenet érvényes	Stato interessato	Salis, kurioje galioja pranešimas
Language_code	Original language	Оригинален език	Originální jazyk	Originalsprog	Originalsprache	Πρωτότυπη γλώσσα	Lengua original	Alkeel	Alkuperäkieli	Langue d'origine	Eredeti nyelv	lingua originale	Originalo kalba
District	District/region within country	Регион от държавата	Dotčená oblast v zemi	Berort region/område	Betroffenes Gebiet im Land	Περιοχή/περιφέρεια χώρας	Región del país	Riigi piirkond	Kyseenen alue maassa	Région	Az országon belüli terület/ régió	area/regione interessata	Rajonas/regionas šalyje
date_issue	Date of issue	Дата на издаване	Datum vydání	Offentliggørelsesdato	Herausgabedatum	Ημερομηνία έκδοσης	Fecha de emisión	Valjaandmise kuupäev	Antamispäivä	Date de publication	Kiadás dátuma	data di emissione	Isdavimo data
time_issue	Time of issue	Час на издаване	Čas vydání	Offentliggørelsestidsp	Herausgabezeit	Ώρα έκδοσης	Hora de emisión	Valjaandmise kellaaeg	Antamisaika	Heure de publication	Kiadás ideje	orario di emissione	Isdavimo laikas
fsm	Fairway and traffic related message	Известие да корабнавигацията	Zpráva týkající se vodních cest a provozu	Farvands- og trafikrelaterede meddelelser	Wasserstraßen- und verkehrsbezogene Nachrichten	Μήνυμα σχετικά με δίαυλο και κυκλοφορία	Mensaje sobre vía navegable y tráfico	Teated faarvaatari ja liikluse kohta	Väytlää tai liikennettä koskeva sanoma	Avis à la batellerie	Hajósoknak szóló hirdetmény	messaggio relativo a canale navigabile e traffico	Su farvateriu ir laivu eismu susijęs pranešimas
Year	Year	Година	Rok	År	Jahr	Έτος	Año	Aasta	Vuosi	Année	Év	Metai	
Number	Number (of the notice)	Номер	Číslo (vydání)	(Meddelelsens) nr.	Nummer (der Nachricht)	Αριθμός (μηνύματος)	Número (del aviso)	(Teatise) number	(Ilmoituksen) numero	Numéro (de l'avis)	(A hirdetmény száma)	anno	Numeris (pranešimo)
Serial_number	Serialnumber	Сериен номер	Číslo verze	Serienummer	Versionsnummer	Αόζον αριθμός	Número de serie	Seerianumber	Sarjanumero	Numéro de série	Sorozatszám	numero progressivo	Serijos numeris
Target_group	(Target group section)	Раздел за група получатели	Úsek cílové skupiny	Målgruppe - strækning	(Zielgruppenabschnitt)	(Τμήμα επηρεζόμενης ομάδας)	(Tipo de usuario destinatario)	(Sihtrühma jaotis)	(Kohderyhmäosio)	Type d'usagers concernés	(Célszoport szakasz)	gruppo destinatario	(Tikslinė grupė)
Target_group_code	Target group code	Κод на групата получатели	Cílová skupina	Kode for målgruppe	Zielgruppe	Κωδικός επηρεζόμενης ομάδας	Código usuario destinatario	Sihtrühma kood	Kohderyhmäkoodi	Code usagers concernés	Célszoport kód	codice gruppo destinatario	Tikslinės grupės kodas
Direction_code	Traffic Direction code	Κод за направление	Směr	Kode for sejlretning	Richtung	Κωδικός κυκλοφορίας	Código dirección tráfico	Sõidusuuna kood	Liikenteen suunnan koodi	Sens de parcours	Forgalmi irány kód	codice direzione traffico	Eismo krypties kodas
Subject_code	Subject	Κод за предмет (тема, причина)	Týká se	Emne	Betrifft	Θέμα	Asunto	Teema	Aihe	Sujets de l'avis	Tárgy	codice oggetto	Pranešimo objektas
Validity_period	Period of validity	Срок на валидност	Doba platnosti	Gyldighedsperiode	Zeitlicher Geltungsbereich	Παρίοδος ισχύος	Periodo de validez	Kehtivusaeg	Voimassaolo	Période de validité	Érvényességi időszak	periodo di validità	Galiojimo laikas
Date_start	From (yyyyymmdd)	От дата (ddmmyyyy)	Od	Startdato (ååååmmdd)	Ab (jjjjmmtt)	Από (εεεεμμμη)	De (aaaaammdd)	Alates (aaaakkpp)	Alkaa (vvvvkkpp)	Date de début (aaaammjj)	Tól (év, hó, nap)	da (aaaammgg)	Nuo (mmmm mm dd)
Date_end	Until (yyyyymmdd)	До дата (ddmmyyyy)	Do	Slutdato (ååååmmdd)	Bis (jjjjmmtt)	Έως (εεεεμμμη)	A (aaaaammdd)	Kuni (aaaakkpp)	Päättyy (vvvvkkpp)	Date de fin (aaaammjj)	Íg (év, hó, nap)	fino a (aaaammgg)	Iki (mmmm mm dd)
Contents	Contents	Съдържание	Text	Indhold	Text	Περιεχόμενο	Contenido	Sisu	Sisältö	Contenu	Tartalom	testo	Turinis
Source	Notice source (authority)	Источник на съобщението (администрация)	Vydavatel zprávy	Infokilde (myndighed)	Herausgeber der Nachricht	Προέλεση μηνύματος (Αρχή)	Fuente del aviso (autoridad)	Teatise allikas (ametiasutus)	Ilmoituksen lähde (viranomainen)	Source	A hirdetmény kibocsátója (hatóság)	fonte dell'avviso (autorità)	Pranešimo šaltinis (institucija)
Reason_code	Reason of notice	Причина за съобщението	Důvod zprávy	Årsag til meddelelse	Grund der Nachricht	Αιτία μηνύματος	Motivo del aviso	Teatise põhjus	Ilmoituksen syy	Évènement	A hirdetmény indoka	motivazione	Pranešimo paskirtis
Communication	(Communication section)	Раздел за канала на комуникация	Komunikace	Kommunikationsdel	Information zu	(Τμήμα επικοινωνίας)	(Sección comunicación)	Teabevahetuse jaotis	(Viestintäosio)	Canal d'information	Kommunikációs csatorna	comunicazione	(Ryšio kanalas)
Reporting_code	Reporting regime	Режим за известяване	Režim hlášení	Rapporteringskanal	Meldungsart	Καθεστώς αναφοράς	Régimen de notificación	Arandluse kord	Raportointijärjestelmä	Obligation de s'annoncer	A jelentést küldő rendszer	regime di segnalazione	Pranešimo perdavimo būdas
Communication_code	Means of communication	Κод на средство за свързка	Komunikační cesta	Kommunikationsmiddel	Kommunikationsweg	Μέσο επικοινωνίας	Medio de comunicación	Sidevahendid	Viestintävälineet	Moyen de communication	Kommunikációs eszköz	mezzo di comunicazione	Ryšio priemonės
Number (Communication section)	Number or address	Номер или адрес	Číslo nebo adresa	Nr. eller adresse	Nummer oder Adresse	Αριθμός ή διεύθυνση	Número o dirección	Number või address	Numero tai osoite	Numéro ou adresse	Szám vagy cím	numero o indirizzo	Numeris arba adresas
Fairway_section	Waterway or fairway section	Плавателен воден път или участък от плавателен път	Úsek plavební dráhy	Vandvejs- eller farvandsstrækning	Wasserstraße oder (-bereich)	Τμήμα πλοϊκής οδού ή διαύλου	Vía navegable o tramo	Veetee või faarvaatari jaotis	Vesiväylä tai väylänosa	Voie ou partie de voie	Viziút vagy hajút szakasz	tratto idrovia o canale navigabile	Vandens kelio arba farvaterio dalis
Geo_object	(geo information of waterway or object)	Γεωγραφικά информация за водния път или обекта	Objekt na vodni cestě	(geografiske oplysninger om vandvej eller objekt)	(geografische Definition der Wasserstraße)	(Γεωγραφικές πληροφορίες πλοϊκής οδού ή αντικειμένου)	(Información geográfica via navegable u objeto)	Geo-teave veetee või objekti kohta	(vesiväylän tai kohteen maantieteelliset tiedot)	(Géo-Objet de référence pour la voie)	(a viziút vagy objektum geo információja)	definizione geografica dell'idrovia o dell'oggetto	(Geografinė informacija apie vandens kelią arba objektą)
Id (Geo_Object section)	Identification	Идентификация (на География обект)	Identifikace	Identifikation	Identifikation	Στοιχεία αναγνώρισης	Identificación	Identifitseerimine	Tunnistetiedot	Identifiant	Azonosítás	identificativo oggetto geografico	Identifikavimo kodas
Name (Geo_Object section)	Name of Geo object	Наименование на География обект	Název geografického objektu	Navn på geografisk objekt	Bezeichnung des Geobjekts	Ονομασία γεωγραφικού αντικειμένου	Denominación de objeto geográfico	Geo-objekti nimi	Maantieteellisen kohteen nimi	Tónonyme	A földrajzi objektum neve	denominazione dell'oggetto geografico	Geografinio objekto pavadinimas
Type_code (Geo_Object section)	Type of geo object	Тип на обекта	Typ objektu	(Type vandvej)	(Objekttyp)	Τύπος πλοϊκής οδού	(Tipo de vía navegable)	(Veete tüüp)	(Vesiväylän tyyppi)	Type	(Objektum típusa)	tipo di idrovia	(Vandens kelio tipas)
Coordinate	Fairway begin and end coordinates	Раздел за координати	Souřadnice počátečních a koncových bodů	Koordinater for farvands start og slutning	Koordinaten der Anfangs- und Endpunkte	Γεωγραφικές συντεταγμένες αρχής και τέλους διαύλου	Coordenadas de los puntos de delimitación de la vía navegable	Faarvaatari algus- ja lõppkoordinaadid	Väylän alku- ja loppukoordinaatit	Coordonnées de début et fin de la voie	A hajút kezdetének és végének koordinátái	coordinate dei punti di delimitazione del tratto navigabile	Farvaterio pradžios ir pabaigos koordinatės
Lat (Coordinate)	Latitude (decimal)	Γεωγραφικά πλάτος (στοιχείο)	Zeměpisná šířka (desetinné číslo)	Breddegrad (decimal)	Breitengrad (Dezimalzahl)	Γεωγραφικό πλάτος (δεκαδικά)	Latitud (decimal)	Laitskraad (kümnendmurd)	Leveysaste (desimaaliluku)	Latitude (décimale)	Szélesség (decimális)	latitudine (decimale)	Platumas (desimtuju tikslumu)
Long (Coordinate)	Longitude (decimal)	Γεωγραφικά μήκος (στοιχείο)	Zeměpisná délka (desetinné číslo)	Længdegrad (decimal)	Längengrad (Dezimalzahl)	Γεωγραφικό μήκος (δεκαδικά)	Longitud (decimal)	Pikkusraad (kümnendmurd)	Pituusaste (desimaaliluku)	Longitude (décimale)	Hosszúság (decimális)	longitudine (decimale)	Ilguma (desimtuju tikslumu)
Limitation	Limitation section	Раздел за ограничения	Druh omezení	Art der Beschränkung	Tμήμα περιορισμών	(Παρουσιζοί) περιορισμοί	(Limitación) períodos /intervalos	(Pirangus) perioodid/intervalid	(Rajoitus-)jaksot/aikaavaliit	Restriction	Korlátozott szakasz	limitazione	Aprobijomo būdas
Limitation_period	(Limitation) periods/intervals	Раздел за срок/интервал на действие на ограничението	Časy (omezení)	(Begrænsning) perioder/tidsintervaller	Zeiten (der Beschränkung)	(Παρουσιζοί) περιοδoί διαστήματα	(Limitación) períodos /intervalos	(Pirangus) perioodid/intervalid	(Rajoitus-)jaksot/aikaavaliit	Durée de la restriction	Korlátozási időszak/időtartam/időköz	durata della limitazione	(Aprobijomo) laikotarpis/intervalas
Date_start (Limitation period)	From (yyyyymmdd)	От дата (ddmmyyyy)	Od (rrrrmddd)	Fra (ååååmmdd)	Ab (jjjjmmtt)	Από (εεεεμμμη)	De (aaaaammdd)	Alates (aaaakkpp)	Alkaa (vvvvkkpp)	Date de début (aaaammjj)	Tól (év, hó, nap)	da (aaaammgg)	Nuo (mmmm mm dd)

XML Tag	Meaning (EN)	Meaning (BG)	Meaning (CS)	Meaning (DA)	Meaning (DE)	Meaning (EL)	Meaning (ES)	Meaning (ET)	Meaning (FI)	Meaning (FR)	Meaning (HU)	Meaning (IT)	Meaning (LT)
Date_end (Limitation_period)	Until (yyyyymmdd)	До дата (ddmmyyyy)	Do (rrrrmddd)	Til (ååååmddd)	Bis (jjjjmmtt)	Έως (εεεεμηη)	A (aaaaamdd)	Kuni (aaaaakpp)	Päätytty (vvvvkkpp)	Date de fin (aaaaamij)	Ig (év, hó, nap)	fino a (aaaaamgg)	Iki (mmmm mm dd)
Time_start (Limitation_period)	From (hhmm)	От час (hhmm)	Od (hhmm)	Fra kl. (ttmm)	Ab (hhmm)	Από (οοολλ)	De (hhmm)	Alates (ttmm)	Alkaa (hhmm)	Heure de début (hhmm)	Tól (óra, perc)	dalle (hhmm)	Nuo (vvmm)
Time_end (Limitation_period)	Until (hhmm)	До час (hhmm)	Do (hhmm)	Til kl. (hhmm)	Bis (hhmm)	Έως (οοολλ)	A (hhmm)	Kuni (ttmm)	Päätytty (hhmm)	Heure de fin (hhmm)	Ig (óra, perc)	alle (hhmm)	Iki (vvmm)
Interval_code (Limitation_period)	Interval	Интервал	Interval	Interval	Intervall	Συχνότητα	Intervalo	Intervall	Aikaväli	Périodicité	Időköz	periodicità	Intervalas
Limitation_code	Kind of limitation	Вид ограничение	Omezení	Begrænsnings art	Beschränkung	Είδος περιορισμών	Tipo de limitación	Piirangu liik	Rajoituksen laatu	Code de la restriction	Korlátozás jellege	tipo di limitazione	Aprbojimo rūšis
Position_code	Position (of limitation)	Μακρο (на ограничение)	Poloha (omezeni)	Begrænsnings position	Lage (der Beschränkung)	Στάση των περιορισμών	Posición (de limitación)	(Piirangu) positioon	(Rajoituksen) sijainti	Position sur la voie	Korlátozás helye	localizzazione (della limitazione)	(Aprbojimo) pozicija
Value	Numerical value (of limitation)	Числова стойност (на ограничение)	Číselný údaj (omezeni)	Begrænsnings numeriske værdi	Ziffernangabe (der Beschränkung)	Αριθμητική τιμή (περιορισμών)	Valor numérico (de limitación)	(Piirangu) arvvaärtus	(Rajoituksen) numeroarvo	Valeur	Korlátozás számréteke	attributo numerico (della limitazione)	(Aprbojimo) skaitinė vertė
Reference_code	Value reference	Μετρα единица	Vztažný systém	Referencéværdi	Bezugssystem	Τιμή αναφοράς	Referencia	Väärtuse viide	Arvon referenssi	Référentiel de la valeur	Egység	parametro di riferimento	Atskaitos sistema
Indication_code	Indication of limitation	Οznaczenie за ограничение	Indikace omezeni	Angivelse af begrænsning	Angabe des Beschränkungswertes	Ενδειξη περιορισμών	Indicación de limitación	Marge piirangu kohta	(Rajoituksen) osoitus	Indication de la restriction	Korlátozás jelzése	indicazione del valore di limitazione	Aprbojimo rodmensys
Object	Object	Обект	Objekt	Objekt	Objekt	Αντικείμενο	Objeto	Objekt	Kohde	Objet	Objektum	oggetto	Objektas
Geo_object section for an Object	(geo information of object)	Раздел географиска информация за обекта	Geografická definice objektu	(geografiske oplysninger om objekt)	(geografische Definition des Objekts)	Γεωγραφικός πληροφοριακός αντικείμενου	(Información geográfica objeto)	(Objekti geo-teave)	(kohteen maantieteelliset tiedot)	Géo-Objet de référence pour l'objet	Az objektum földrajzi adatai	(oggetto - informazione geografica)	(Objekto geografinė informacija)
Type_code (Geo_object section)	(type of object)	Тип на обекта	Typ objektu	(objekttype)	(Objekttyp)	(τύπος αντικείμενου)	Tipo objeto	(Objekti liik)	(kohteen tyyppi)	Type	(Objektum típusa)	(tipo di oggetto)	(Objekto típus)
Coordinate (Geo_object section)	Object coordinates	Координати на географиска обект	Souřadnice objektu	Objektets koordinater	Koordinaten des Objekts	Γεωγραφικές συντεταγμένες αντικείμενου	Coordenadas objeto	Objekti koordinaadid	Kohteen koordinaatit	Coordonées *	Objektum koordinátái	coordinate dell'oggetto	Objekto koordinates
Wrm	Water related message	Съобщение във връзка с водата	Hlášení o vodním stavu	Vandstandsrelateret meddelelse	Wasserstandsmeldung	Μήνυμα όσον αφορά τα ύδατα	Mensaje relativo al agua	Teade veeolude kohta	Vedenkorkeuteen liittyvä sanoma	Message sur les hauteurs d'eau	Vízállás jelentés	messaggio riguardante le acque	Informacija apie vandens lygi
Measure	Measurements (normal or predicted)	Раздел за размери и стойности (типични или прогнозни)	Druh hodnot (hodnoty měření nebo prognózy)	Målingens art (målt eller prognose)	Art der Werte (Messwerte oder Prognosen)	Μετρήσεις (κανονικές ή προβλεπόμενες)	Medidas (reales o previstas)	Mõõtmised (tavapärased või prognoositavad)	Mittaukset (normaalit tai ennusteet)	Localisation de la mesure	Értékek meghatározása (mért v. előrejelzett)	livello idrometrico (normale o previsto)	Vandens lygio vertės (įprastos arba numatomos)
predicted	Prediction	Прогноза	Prognose	Prognose	Vorhersage	Πρόβλεψη	Previsión	Eeldus	Ennuste	Prévision	Előrejelzés	previsione	Prognose
Measure_code	Kind of water related information	Κод за мерни единици свързани с водата	Druh hlášení vodního stavu	Art vandstandsoplysning	Art der Wasserstandsmeldung	Πληροφορίες όσον αφορά το είδος των υδάτων	Tipo de información relativa al agua	Veeolusid käsitleva teate liik	Veteen liittyvän sanoman laji	Code de la mesure	A vízállás információ fajtája	tipo di informazione idrometrica	Pranešimo apie vandens lygi rūšis
Difference	Difference	Разлика	Rozdíl	Ændring i forhold til forrige	Ændring	Διαφορά	Diferencia	Erinevus	Ero	Différence	Eltérés	differenza	Skirtumas
Barrage code	Barrage	Бараж	Poloha jezů	Dæmning	Wehrstellung	Υδροσφράγισης	Presa	Pais	Avattava pato	Etat du barrage	Duzzasztómű	sbarramento	Užtvára
Regime code	Water regime	Воден режим	Odtokový režim	Vandregime	Abflussregime	Ροή υδάτων	Régimen	Vee režim	Vedenkorkeusuhiteet	Type de régime	Vízjárás	regime idrico	Vandens režimas
Measuredate	Measuredate (yyyyymmdd)	Дата на измерване (ddmmyyyy)	Datum měření (rrrrmddd)	Dato for målingen (ååååmddd)	Messdatum (jjjjmmtt)	Ημερομηνία μέτρησης (εεεεμηη)	Fecha de medición (aaaaamdd)	Mõõtmise kuupäev (aaaaakpp)	Mittauspäivä (vvvvkkpp)	Date de mesure (aaaaamij)	Mérés dátuma (év, hó, nap)	data del rilievo (aaaaamgg)	Matavimo data (mmmm mm dd)
Measuretime	Measuretime (hhmm)	Час на измерване (hhmm)	Čas měření (hhmm)	Tidspunkt for målingen (hhmm)	Messzeit (hhmm)	Ωρα μέτρησης(οοολλ)	Hora de medición (hhmm)	Mõõtmise kellaeg (ttmm)	Mittausaika (hhmm)	Heure de mesure (hhmm)	Mérés időpontja (óra, perc)	orario del rilievo	Matavimo laikas (vvmm)
Icem	Ice message	Съобщение във връзка с леда (ледоход)	Hlášení týkající se ledu	Ismelding	Eismeldung	Μήνυμα σχηματισμού πάγου	Mensaje hielo	Teade jää kohta	Jäätillanetta koskeva sanoma	Message concernant la glace	Jégjelentés	messaggio relativo alla presenza di ghiaccio	Pranešimas apie ledą
Ice_condition	Ice condition	Κод за състоянието на леда	Ledové podmínky	Isforhold	Eisbeschaffenheit	Συνθήκες πάγου	Estado hielo	Jää seisund	Jäätillanne	Conditions de glace	Jégállapot	condizione del ghiaccio	Ledų sąlygos
Ice_condition_code	Ice condition	Κод за състоянието на леда	Ledové podmínky	Isforhold	Eisbeschaffenheit	Συνθήκες πάγου	Estado hielo	Jää seisund	Jäätillanne	Conditions de glace	Jégállapot	condizione del ghiaccio	Ledų sąlygos
Ice_accessibility_code	Accessibility	Κод за достъпност при наличие на лед (ледоход)	Splavnost	Farbarhed	Befahrbarkeit	Προσβασιμότητα	Accesibilidad	Juurdepäsetavus	Ajettavuus	Accessibilité	Hajózhatóság	accessibilità	Tinkamumas laivybai
Ice_classification_code	Ice classification	Κлассификация (описание) на леда	Klasifikace ledu	Isklasse	Eisklasse	Ταξινόμηση πάγου	Clasificación hielo	Jää klassifitseerimine	Jään luokittelu	Classification de la glace	Jég osztályozás	tipo di ghiaccio	Ledo tipas
Ice_situation_code	Ice situation	Ледова обстановка	Situace týkající se ledu	Issituation	Eissituation	Κατάσταση πάγου	Situación hielo	Jää olukord	Jäätillanne	Limitations dues à la glace	jéghelyzet	stato del ghiaccio	Ledo būklė
Wrm	Weather message				Wettermeldung								
Weather_report	Weather report		stav počasí		Wetterbericht								
Forecast	Forecast				Vorschau								
Weather_class_code	Weather classification		klasifikace počasí		Wetterklassifizierung								
Weather_item	Weather item		jednotka počasí		Wettergegenstand								
Weather_item_code	Weather item				Wettergegenstand								
Value_min	Minimal value		minimální hodnota		Tiefstwert								
Value_max	Maximal value		maximální hodnota		Höchstwert								
Value_gusts	Gusts value		hodnota rychlosti větru		Spitzenwert								
Weather_category_code	Weather category				Wetterkategorie								
Direction_code_min	Direction from		směr od		Richtung von								
Direction_code_max	Direction to		směr k		Richtung bis								

XML Tag	Meaning (LV)	Meaning (NL)	Meaning (PL)	Meaning (PT)	Meaning (RO)	Meaning (SK)	Meaning (SL)	Meaning (SV)	Meaning (HR)	Meaning (RU)	Meaning (SR)
RIS_message	RIS ziņojums	RIS bericht	Komunikat RIS	Mensagem RIS	Mesaj RIS	Správa RIS	sporočilo RIS	RIS-meddelande	RIS poruka	Сообщение РИС	RIS poruka
Identification	(Identifikācija)	identificatie sectie	(Sekcja identyfikacyjna)	(Secção identificação)	(element de identificare)	Identifikačná sekcia	(segment za identifikacijo)	(Identifieringsavsnitt)	Identifikacijski dio	Идентификация	(Identifikacioni deo)
From	Nosūtītājs	afzender van het bericht	Nadawca	Remetente	Expeditorul mesajului	Odosielateľ správy	pošiljatelj sporočila	Avstarende	Pošiljatelj	Отправитель	Pošiljalac poruke
Originator	Informācijas autors	oorsprong van de informatie	Autor informacii	Autor	Autorul informatiilor	Pövodca správy	izvor informacije	Uppgiftslämnare	Izvor informacija	отправитель информации	Poreklo-izvor informacije
Country_code	Ziņojuma valsts	land waar bericht geldt	Kraj, którego dotyczy komunikat	Pais em que a mensagem é válida	Tara in care mesajul este valabil	Krajina platnosti správy	država, kjer je sporočilo veljavno	Berört land	Država gdje poruka vrijedi	Код страны сообщения	Država u kojoj poruka važi
Language_code	Ziņojuma valoda	originele taal	Język oryginalny	Língua original	Limba de origine	Originálny jazyk	izvirni jezik	Originalspråk	Originalni jezik	Язык сообщения	Izvorni jezik
District	Rajons/ regions valstī	district/regio in een land	Region kraju	Divisão administrativa (do país)	Regiune	Región	okrožje/regija znotraj države	Distrikt/region	Područje unutar države	Область в стране	Oblast-region u državi
date_issue	Sastādīšanas datums	datum van uitgifte	Data nadania	Data de emissão	Data emiterii	Dátum vydania	datum izdaje	Datum för utfärdande	Datum izdavanja	Дата составления	Datum izdavanja
time_issue	Sastādīšanas laiks	tijd van uitgifte	Godzina nadania	Hora de emissão	Ora emiterii	Čas vydania	čas izdaje	Tidpunkt för utfärdande	Vrijeme izdavanja	Время составления	Vreme izdavanja
ftm	Ziņojums par kuģu ceļu un satiksmi	scheepvaartbericht	Komunikat dotyczący toru wodnego i ruchu	Mensagem via navegável e tráfego	Aviz către navigatori	Správa vodcom plavidelí	sporočilo v zvezi s plovno potjo in prometom	Farleds- och trafikrelaterat meddelande	Priopćenju brodarstvu	Сообщения касательно фарватера и движения по нему судов	Obaveštenje kapetanima
Year	Gads	jaar	Rok	Ano	Anul	Rok	leto	År	Godina	год	Godina
Number	(Ziņojuma) numurs	unik volgnummer scheepvaartbericht	Numer (komunikatu)	Número (do aviso)	Numărul (avizului)	Číslo správy	številka (obvestila)	(Meddelandets) nummer	Broj (poruke)	номер	Broj (obaveštenja)
Serial_number	Sērijas numurs	serienummer scheepvaartbericht	Numer kolejny (wersji)	Número de série	Numărul de serie	Číslo verzie (série)	zaporedna številka	Serienummer	Serijski broj	серийный номер	Serijski broj
Target_group	(Mērķgrupa)	doelgroep	(Informacie o grupie odbiorców)	(Secção grupo-alvo)	Grupul de utilizatori avuți în vedere	Cieľová skupina	(segment za ciljno skupino)	(Målgrupp)	(Odjeljak ciljne grupe)	группа получателей	(Deo ciljne grupe)
Target_group_code	Mērķgrupas kods	doelgroep	Kod grupy odbiorców	Código grupo-alvo	Codul grupului de utilizatori avuți în vedere	Kód cieľovej skupiny	koda ciljne skupine	Kod för målgrupp	Oznaka ciljne skupine	код группы получателей	Šifra ciljne grupe
Direction_code	Satiksmes virziena kods	richting	Kod kierunku ruchu	Sentido do tráfego	Codul sensului de circulație	Kód smeru premávky	koda usmerjanja prometa	Kod för trafikriktning	Oznaka smjera prometa	код направления движения	Šifra pravca plovidbe
Subject_code	Ziņojuma temats	onderwerp	Temat	Matéria	Subiectul avizului	Predmet	predmet	Ämne	Predmet	тема сообщения	Subjekt
Validity_period	Derīguma termiņš	geldigheidsperiode	Okres ważności	Período de validade	Perioada de valabilitate	Doba platnosti	čas veljavnosti	Giltighetsperiod	Rok valjanosti	срок действия	Rok važnosti
Date_start	No (ggggmmdd)	startdatum (jjjjmmdd)	od (rrrrmmdd)	De (aaaammdd)	Data de început (aaaallzz)	Od (rrrrmmdd)	od (vvyymmdd)	Från (ååååmmdd)	Od (ggggmmdd)	дата начала	Od (ggggmmdd)
Date_end	Līdz (ggggmmdd)	einddatum (jjjjmmdd)	do (rrrrmmdd)	A (aaaammdd)	Data de sfârșit (aaaallzz)	Do (rrrrmmdd)	do (vvyymmdd)	Till (ååååmmdd)	Do (ggggmmdd)	дата окончания	Do (ggggmmdd)
Contents	Saturs	bericht inhoud / tekst	Treść	Conteúdo	Continut	Text / Obsah	vsebina	Innehåll	Sadržaj	содержание	Sadržaj
Source	Informācijas avots (iestāde)	bron van de informatie	Źródło komunikatu (organ)	Fonte do aviso (autoridade)	Sursa avizului (autoritatea)	Zdroj správy	izvor obvestila (organ)	Källa (myndighet)	Izvor priopćenja	Источник информации	Izvor obaveštenja (organ)
Reason_code	Ziņojuma iemesls	reden	Przyczyna komunikatu	Motivo do aviso	Codul evenimentului	Důvod správy	razlog za obvestilo	Orsak till meddelandet	Razlog priopćenja	код назначения сообщения	Razlog obaveštenja
Communication	(Paziņojums)	communicatie sectie	(Informacie o kanale)	(Secção comunicação)	Mijloc de comunicatie	Informácie o	(segment za sporočila)	(Kommunikationsavsnitt)	Informacije o	канал связи в секторе	Informacije o
Reporting_code	Paziņojuma veids	meldingsregime	Sposób meldowania	Regime de transmissão	Modul de raportare	Režim hlásení	način poročanja	Rapporteringsordning	Režim javljanja	код отчета	Režim izveštavanja
Communication_code	Saziņas līdzekļi	communicatiemiddel	Środek łączności	Meio de comunicação	Codul mijloacului de comunicare	Komunikačné prostriedky	komunikacijska sredstva	Kommunikationsmedel	Sredstvo komunikacije	код обозначения раздела	Sredstvo komunikacije
Number (Communication section)	Numurs vai adrese	communicatie nr, kanaal of adres	Numer lub adres	Número ou endereço	Numărul adresei	Číslo alebo adresa	številka ali naslov	Nummer eller adress	Broj ili adresa	номер раздела	Broj ili adresa
Fairway_section	Ūdensceļš vai kuģu ceļš	vaarweg sectie	Odcinek kanalu żeglownego lub toru wodnego	Via navegável ou trecho	Secțiunea de cale navigabilă sau senal	Vodná cesta (alebo úsek plavebnej dráhy)	segment za vodno ali plovno pot	Vattenvägs- eller farledssträcka	Odjeljak za vodni ili plovni put	часть фарватера или навигационного пути	Plovni put ili sektor plovnog puta
Geo_object	(Geogrāfiskā informācija par ūdensceļu vai objektu)	geografische info over vaarweg	Dane geograficzne kanalu żeglownego lub obiektu	(Dados geográficos via navegável ou objeto)	(Informația geografică despre calea navigabilă sau obiect)	Geografické informácie o vodnej ceste alebo o objekte	(geo-informacije o vodni poti ali objektu)	(Geografisk information om vattenväg eller objekt)	Geografske informacije o vodnom putu ili objektu	информация по данной части фарватера или навигационного пути	Geo informacije plovnog puta ili objekta
Id (Geo_Object section)	Identifikācija	unik ID van het geografische object	Oznaczenie	Identificação	Identificator	Identifikácia	identifikacija	Identifiering	Identifikacija	Обозначение	Identifikacija
Name (Geo_Object section)	Geogrāfiskā objekta nosaukums	naam van het geografische object	Nazwa obiektu geograficznego	Designação do objeto geográfico	Numele obiectului geografic	Názov geografického objektu	ime geo-objekta	Namn på geografiskt objekt	Ime geo objekta	Название объекта	Naziv geo objekta
Type_code (Geo_Object section)	(Ūdensceļa veids)	type geografisch object	(Rodzaj kanalu żeglownego)	(Tipo de via navegável)	(Tipul obiectului)	Typ objektu	(vrsta vodne poti)	(Typ av vattenväg)	(vrsta objekta)	Тип объекта	(vrsta objekta)
Coordinate	Kuģu ceļa sākuma un beigu koordinātas	vaarweg begin en eind coördinaten	Współrzędne początku i końca toru wodnego	Coordenadas extremos via navegável	Coordonatele începutului și sfârșitului secțiunii	Súradnice začiatku a konca plavebnej dráhy	koordinate začeta in konca plovne poti	Koordinator för farledens början och slut	Koordinate početka i kraja plovnog puta	Координаты начала и окончания части фарватера или навигационного пути	Početa i krajnja koordinata plovnog puta
Lat (Coordinate)	Platum (decimāldaļskaitlis)	breedte coördinaat (decimaal)	Szerokość (do dziesiątej)	Latitude (decimal)	Latitudine (fracțiuni zecimale)	Zemepisná šírka (desiatinné číslo)	zemljepisna širina (decimalka)	Latitud (decimal)	Geografska širina (decimtalno)	Широта	Geografska širina (decimtalno)
Long (Coordinate)	Garums (decimāldaļskaitlis)	lengte coördinaat (decimaal)	Długość (do dziesiątej)	Longitude (decimal)	Longitudine (fracțiuni zecimale)	Zemepisná dĺžka (desiatinné číslo)	zemljepisna dolžina (decimalka)	Longitud (decimal)	Geografska dužina (decimtalno)	Долгота	Geografska dužina (decimtalno)
Limitation	Ierobežojums	beperkingen sectie	Informacie o ograniczeniach	Secção restrições	Limitarea secțiunii	Obmedzenie	segment za omejitve	Begränsningsavsnitt	Odjeljak za ograničenja	Раздел ограничений	Sektor ograničenja
Limitation_period	(Ierobežojuma) darbības laiks/ intervāli	beperkingensperiode	Czas obowiązywania ograniczeń	(Restrição) período/intervalo	Durata limitării	Čas (obdobie) obmedzenia	(omejitev) obdobja/intervali	(Begränsning) perioder/intervaller	Trajanje (ograničenja)	срок/интервал действия ограничений	(Ograničenje) period/interval
Date_start (Limitation period)	No (ggggmmdd)	startdatum (jjjjmmdd)	od (rrrrmmdd)	De (hhmm)	Data începerii (aaallzz)	Od (rrrrmmdd)	od (vvyymmdd)	Från (ååååmmdd)	Od (ggggmmdd)	начало действия ограничения (ГТТММДД)	Od (ggggmmdd)

XML Tag	Meaning (LV)	Meaning (NL)	Meaning (PL)	Meaning (PT)	Meaning (RO)	Meaning (SK)	Meaning (SL)	Meaning (SV)	Meaning (HR)	Meaning (RU)	Meaning (SR)
Date_end (Limitation_period)	Līdz (ggggmddd)	einddatum (jjijmddd)	do (rrrrmddd)	A (hhmm)	Data sfârșirii (aaaalzz)	Do (rrrrmddd)	do (yyyymddd)	Till (ååååmddd)	Do (ggggmddd)	Дата окончания действия ограничения (ттггмдд)	Do (ggggmddd)
Time_start (Limitation_period)	No (hhmm)	starttijd (uumm)	od (hhmm)	De (hhmm)	Ora începerii (oomm)	Od (hhmm)	od (hhmm)	Från (hhmm)	Od (ggggmddd)	Время (ччмм) начала	Od (hhmm)
Time_end (Limitation_period)	Līdz (hhmm)	eindtijd (uumm)	do (hhmm)	A (hhmm)	Ora terminării (oomm)	Do (hhmm)	do (hhmm)	Till (hhmm)	Do (ggggmddd)	Время (ччмм) окончания	Do (hhmm)
Interval_code (Limitation_period)	Intervāls	interval	Okres	Intervalo	Interval	Interval	interval	Intervall	Interval	Период	Interval
Limitation_code	Ierobežojuma veids	soort beperking	Rodzaj ograniczenia	Tipo de restrição	Felul limitării	Druh obmedzenia	vrsta omejitve	Typ av begränsning	Vrsta ograničenja	Тип ограничения	Vrsta ograničenja
Position_code	(Ierobežojuma) pozīcija	positie van beperking	Położenie ograniczenia	Localização (da restrição)	Poziția	Položa obmedzenia	položaj (omejitve)	(Begränsnings) position	Pozicija (ograničenja)	Позиция	Pozicija (ograničenja)
Value	(Ierobežojuma) skaitliskā vērtība	waarde	Wartość numeryczna (ograniczenia)	Valor numérico (da restrição)	Valoare numerică	Číselná hodnota (obmedzenia)	numerična vrednost (omejitve)	(Begränsnings) numeriska värde (ograničenja)	Brojčana vrijednost (ograničenja)	Объем ограничений	Numerička vrednost (ograničenja)
Reference_code	Atsauces vērtība	waarde referentie	Układ odniesienia	Referința	Valoare de referință	Jednotka	vrednost reference	Referensvärde	Jednica		Jednica
Indication_code	Ierobežojuma norāde	indicatie van beperking	Oznaczenie ograniczenia	Indicação da restrição		Indikácia obmedzenia	označitev omejitve	Uppgift om begränsning	Oznaka ograničenja		
Object	Objekts	object (sluis, brug, enz)	Obiekt	Objeto	Obiect	Objekt	objekt	Objekt	Objekt	Объект	Objekat
Geo_object section for an Object	(Geogrāfiskā informācija par objektu)	geografische informatie van het object	(Dane geograficzne obiektu)	(Dados geográficos do objecto)	(Poziționarea obiectului)	Geografické informácie o objekte	(geo-informacije o objektu)	(Geografisk information om objekt)	(geografiske informacije o objektu)	Информация о объекте	(Geo informacije objekta)
Type_code (Geo_object section)	(Objekta tips)	type object	(rodzaj obiektu)	(Tipo de objecto)	(Tipul obiectului)	Typ objektu	(vrsta objekta)	(Typ av objekt)	(vrsta objekta)	Тип объекта	(vrsta objekta)
Coordinate (Geo_object section)	Objekta koordinātas	object coördinaten	Współrzędne obiektu	Coordenadas do objecto	Coordonatele obiectului	Súradnice objektu	koordinata objekta	Objektets koordinater	Koordinate objekta	Координаты объекта	Koordinate objekta
Wrm	Informācija par ūdens līmeni	watergerelateerde berichten	Komunikat dotyczący stanu wody	Mensagem relativa à água	Date despre apă	Správa o vodnom stave	sporočilo v zvezi z vodo	Meddelande om vattennivån	Poruka o stanju vode	Информация о уровне воды	Poruka u vezi vode
Measure	Mērfjuma veids (normālais vai prognozētais)	meetwaarden (gemeten of voorspeld)	Rodzaj wartości (pomiar czy prognoza)	Valores (reais ou previstos)	Secțiunea de măsurare	Merania (normálne alebo predpovedané)	meritve (običajne ali predvidene)	Mätning (mätvärde eller beräkning)	Mjerenja (izmjerena ili prognozirana)	Значение уровня воды (нормальное и ожидаемое)	Merenja(stvarna ili prognoza)
predicted	Prognoze	voorspelling	Prognoza	Previșo	Prognozat	Predpoveď	predvidevanje	Beräkning	Prognoza	Прогноз	Prognoza
Measure_code	Veids informācijai par ūdens līmeni	soort meetwaarde	Rodzaj komunikatu o stanie wody	Tipo de informação relativa à água	Codul măsurătorilor	Druh správ y o vodnom stave	informacije v zvezi z vrsto vode	Typ av meddelande om vattennivån	Vrsta informacije o vodi	Тип сообщения о уровне воды	Vrsta informacije u vezi vode
Difference	Starpība	verschil t.o.v. vorige meting	Różnica	Diferența	Diferența	Rozdiel	razlika	Skillnad	Razlika	Разница	Razlika
Barrage_code	Aizsprosts	stuw status	Stan zapory	Barragem	Baraj	Hať	zapora	Fördämning	Pregrada	Плотина	Brana
Regime_code	Ūdens režīms	soort regime	Stan wody	Regime	Nivelul apei	Vodný režim	vodni režim	Vattenordning	Režim vodeng toka	Водный режим	Vodni režim
Measuredate	Mērfjuma datums (ggggmddd)	meetdatum (jjijmddd)	Data pomiaru (rrrrmddd)	Data medição (aaaammddd)	Data măsurării (aaaalzz)	Dátum merania (rrrrmddd)	datum merjenja (yyyymddd)	Datum för mätning (ååååmddd)	Datum mjerenja (ggggmddd)	Дата измерения (ттггмдд)	Datum merenja (ggggmddd)
Measuretime	Mērfjuma laiks (hhmm)	meetijd (uumm)	Godzina pomiaru (hhmm)	Hora medição (hhmm)	Ora măsurării (oomm)	Čas merania (hhmm)	čas merjenja (hhmm)	Tidpunkt för mätning (hhmm)	Vrijeme mjerenja (ssmm)	Время измерения (ччмм)	Vreme merenja (hhmm)
Icecm	Zīpojums par ledu	ijsbericht	Komunikat o lodzie	Mensagem gelo	Date privind gheața	Správa o ľadochode	sporočilo o ledu	Meddelande om isförhållanden	Poruka o ledu	Ледовые сообщения	Poruka u vezi leda
Ice_condition	Ledus apstākļi	ijsconditie	Lód	Estado do gelo	Condițiile gheții	Ľadové podmienky	stanje ledu	Isförhållanden	Stanje leda	Ледовые условия	Uslovi leda
Ice_condition_code	Ledus apstākļi	ijsconditie	Stan lodu	Estado do gelo	Condițiile gheții	Ľadové podmienky	stanje ledu	Isförhållanden	Stanje leda	Ледовые условия	Uslovi leda
Ice_accessibility_code	Pieejamība	toegankelijkheid	Dostępność	Acessibilidade	Accesibilitate	Dostupnosť	dostopnost	Farbarhet	Plovnost	Возможности плавания	Dostupnost
Ice_classification_code	Ledus klasifikācija	classificatie	Klasyfikacja lodu	Classificação do gelo	Clasificarea gheții	Klasifikácia ľadochodu	klasifikacija ledu	Isklassificering	Klasifikacija leda	Тип льда	Klasifikacija leda
Ice_situation_code	Ledus stāvoklis	ijssituatie	Sytuacja lodowa	Restrições devidas à presença de gelo	Starea gheții	Situația ľadochodu	položaj ledu	Isläge	Stanje leda	Состояние льда	Stanje leda
Wrm		weerbericht				Správa o počasí			Vremenske poruke		
Weather_report		weerrapport				Stav počasia			Vremenski izveštaji		
Forecast		voorspelling				Predpoveď			Prognoza		
Weather_class_code		weerclassificatie				clasificarea vremii	Klasifikácia počasia		Klasifikacija vremena		
Weather_item		weer item				componentă meteo	Predmet počasia		Stavka vremena		
Weather_item_code		weer item				componentă meteo	Predmet počasia		Kod stavke vremena		
Value_min		minimale waarde				valoarea minimă	Minimálna hodnota		Minimalna vrijednost		
Value_max		maximale waarde				valoarea maximă	Maximálna hodnota		Maksimalna vrijednost		
Value_gusts		waarde tijdens windstoten				valoarea în rafale	Nárazová hodnota		Vrijednost udara vjetra		
Weather_category_code		weercategory				Kategória počasia			Kategorija vremena		
Direction_code_min		richting van				Smer od			Smjer od		
Direction_code_max		richting tot				Smer k			Smjer prema		

Value	Meaning (EN)	Meaning (BG)	Meaning (CS)	Meaning (DA)	Meaning (DE)	Meaning (EL)	Meaning (ES)	Meaning (ET)	Meaning (FI)	Meaning (FR)	Meaning (HU)	Meaning (IT)	Meaning (LT)
CLD	Barrage Closed	Баражът е затворен	jez je uzavřen	Dæmning er lukket	Wehr ist geschlossen	Κλειστός υδατοφράκτης	Presa cerrada	Pais suletud	Avattava pato suljettu	Barrage relevé	Duzzasztómű zárva	sbarramento chiuso	Uždaryta užtvára
OPG	Barrage Opening	Баражът се отваря	jez se otvírá	Dæmning er åben	Wehr wird geöffnet	Υδατοφράκτης σε φάση ανοίγματος	Apertura de presa	Paisu avamine	Avattava pato avautuu	barrage se couchant	Duzzasztóműv et nyitják	sbarramento in fase di apertura	Užtvára atidaroma
CLG	Barrage Closing	Баражът се затваря	jez se zavírá	Dæmning lukker	Wehr wird geschlossen	Υδατοφράκτης σε φάση κλεισίματος	Cierre de presa	Paisu sulgemine	Avattava pato sulkeutuu	Barrage se relevant	Duzzasztóműv et zárják	sbarramento in fase di chiusura	Užtvára uždaroma
OPD	Barrage Opened, no navigation through barrage	Баражът е отворен, движението през него е забранено	jez je otevřen, zákaz plavby přes jez	Dæmning er åben, men gennemsejling er forbudt	Wehr ist geöffnet, keine Schifffahrt durch das Wehr	Ανοικτός υδατοφράκτης, απαγόρευση ναυσιπλοΐας μέσω υδατοφράκτη	Presa abierta, paso prohibido	Pais avatud, laevatamist paisu kaudu ei toimu	Avattava pato avattu, ei vesiliikennettä padon kautta	Barrage couché, franchissement interdit	Duzzasztómű nyitva, de áthajózás a duzzasztóműv ön nem megengedett	sbarramento aperto, nessun transito consentito	Užtvára atidaryta, laivyba draudžiama
OPN	Barrage laid, opened for navigation through barrage	Свободна навигация през баража	jez je otevřen pro plavbu	Dæmning er åben for sejlads	Wehr ist geöffnet, Schifffahrt durch das Wehr	Ανοικτός υδατοφράκτης, επιτρέπεται η ναυσιπλοΐα	Presa abierta, paso autorizado	Pais avatud laevatmiseks	Avattava pato avattu liikenteelle	Barrage ouvert à la navigation	Duzzasztómű az áthajózás számára megnyitva	sbarramento aperto, transito consentito	Užtvára atidaryta laivybai

Value	Meaning (LV)	Meaning (NL)	Meaning (PL)	Meaning (PT)	Meaning (RO)	Meaning (SK)	Meaning (SL)	Meaning (SV)	Meaning (HR)	Meaning (RU)	Meaning (SR)
CLD	Aizsprosts slēgts	stuw is gesloten	Zapora zamknięta	Barragem fechada	Baraj închis	hat' je zatvorená	zapora zaprta	Fördäm-ningen stängd	Brana zatvorena	Плотина закрыта	Brana zatvorena
OPG	Aizsprosts atveras	stuw wordt geopend	Otwieranie zapory	Barragem a abrir	Baraj în deschidere	hat' sa otvára	odpiranje zapore	Fördäm-ningen öppnas	Brana se otvara	Плотина открывается	Brana se otvara
CLG	Aizsprosts aizveras	stuw wordt gesloten	Zamykanie zapory	Barragem a fechar	Baraj în închidere	hat' sa zatvára	zapiranje zapore	Fördäm-ningen stängs	Brana se zatvara	Плотина закрывается	Brana se zatvara
OPD	Aizsprosts atvērts, kuģošana caur aizsprostu aizliegta	stuw is geopend, maar geen doorvaart via stuw	Zapora otwarta, zamknięta dla żeglugi	Barragem aberta, passagem proibida	Baraj deschis, nu se navigă	hat' je otvorená, preplávanie cez hat' zakázané	zapora odprta, plovba skozi zaporo ni dovoljena	Fördäm-ningen öppen, men trafik förbjuden	Brana otvorena	Плотина открыта, но движение судов запрещено	Brana otvorena
OPN	Aizsprosts atvērts kuģošana caur aizsprostu	stuw is geopend voor scheepvaart via stuw	Zapora otwarta dla żeglugi	Barragem aberta, passagem autorizada	Baraj deschis pentru navigație	hat' je otvorená pre plavbu	zapora postavljena, odprta za plovbo skozi zaporo	Fördäm-ningen öppen för trafik	Ustava otvorena za plovidbu	Плотина открыта для движения судов	Ustava spuštena, plovidba slobodna

Value	Meaning (EN)	Meaning (BG)	Meaning (CS)	Meaning (DA)	Meaning (DE)	Meaning (EL)	Meaning (ES)	Meaning (ET)	Meaning (FI)	Meaning (FR)	Meaning (HU)	Meaning (IT)	Meaning (LT)
TEL	Telephone	Телефон	telefon	Telefon	Telefon	Τηλέφωνο	Teléfono	Telefon	Puhelin	Téléphone	telefon	telefono	Telefonas
VHF	VHF	УКВ връзка	VKV	VHF	UKW	VHF	VHF	VHF	VHF	VHF	rádiótelefon	VHF	VHF
EM	E-mail	Електронна поща (e-mail)	E-mail	email	E-mail	Ηλεκτρονικό ταχυδρομείο	Correo electrónico	E-post	Sähköposti	Courriel	e-mail	e-mail	El. paštas
INT	Internet	Интернет	Internet	Internet	Internet	Διαδίκτυο	Internet	Internet	Internet	Site internet	Internet	Internet	Internetas
TXT	Teletext	Телетекст	Teletext	Teletekst	Teletext	Τελετεξτ	Teletexto	Teletekst	Tekstitelevio	Télétexte	teletext	teletesto	Teletekstas
FAX	Telefax	Факс	Telefax	Telefax	Telefax	Τηλεομοιοτυπία	Fax	Telefaks	Faksi	Télécopie	telefax	telefax	Telefaksas
LIG	light signalling	Светлинна сигнализация	světelný signál	Lyssignal	Lichtsignal	Φωτεινή σηματοδότηση	Señal luminosa	Valgus-signaalid	valo-opasteet	signalisation lumineuse	fényjelzés	segnalazione con fanali	Šviesos signalai
FLA	flag signalling	Флагова сигнализация	vlajková signalizace	Flagsignal	Flaggensignal	Σήματα με σημαίες	Bandera	Lipu-signaalid	lippuopasteet	pavillon	lobogójelzés	segnalazione con bandiere	Signalai vėliavėlėmis
SOU	sound signalling	Звукова сигнализация	zvukový signál	Lydsignal	Tonsignal	Ηχητικά σήματα	Señal acústica	Heli-signaalid	ääniopasteet	signalisation sonore	hangjelzés	segnalazione acustica	Garsiniai signalai

Value	Meaning (LV)	Meaning (NL)	Meaning (PL)	Meaning (PT)	Meaning (RO)	Meaning (SK)	Meaning (SL)	Meaning (SV)	Meaning (HR)	Meaning (RU)	Meaning (SR)
TEL	Tālrunis	telefoon	Telefon	Telefone	Telefon	Telefón	telefon	Telefon	Telefon	Телефон	Telefon
VHF	UĪV	marifoonkanaal	VHF	VHF	VHF	VHF	VHF	VHF	VHF	Радиосвязь на УКВ	VHF
EM	e-pasts	e-mail	E-mail	Correio electrónico	E-mail	E-mail	e-pošta	E-post	E-mail	Электронное сообщение	E-mail
INT	Internets	internet	Internet	Internet	Internet	Internet	internet	Internet	Internet	Интернет	Internet
TXT	Teleteksts	teletekst	Teletekst	Teletexto	Teletext	Teletex	teletekst	Teletext	Teletekst	Телекс	Teletekst
FAX	Telefakss	fax	Telefaks	Telefax	Telefax	Telefax	telefaks	Fax	Telefaks	Факс	Telefaks
LIG	Gaismas signāli	lichtsignaal	sygnalizacja świetlna	Sinal luminoso	Semnal luminos	svetelná signalizácia	svetlobno signaliziranje	Ljus-signalering	svjetlosna signalizacija	Световые сигналы	Svetlosno signaliziranje
FLA	Signāli ar karodziņiem	vlagsignaal	sygnalizacja flagowa	Sinal de bandeira	Semnal cu stegulețe	vlajková signalizácia	signaliziranje z zastavicami	Flagg-signalering	signalizacija zastavama	Сигналы флагами	Signaliziranje zastavom
SOU	Skaņas signāli	geluidssein	sygnalizacja dźwiękowa	Sinal sonoro	Semnal sonor	zvuková signalizácia	zvočno signaliziranje	Ljud-signalering	zvučna signalizacija	Звуковые сигналы	Zvučno signaliziranje

Value	Meaning (EN)	Meaning (BG)	Meaning (CS)	Meaning (DA)	Meaning (DE)	Meaning (EL)	Meaning (ES)	Meaning (ET)	Meaning (FI)	Meaning (FR)	Meaning (HU)	Meaning (IT)
AT	Austria	Αυστρία	Rakousko	Østrig	Österreich	Αυστρία	Austria	Austria	Itávalta	Autriche	Ausztria	Austria
BE	Belgium	Βελγία	Belgie	Belgien	Belgien	Βέλγιο	Bélgica	Belgia	Belgia	Belgique	Belgium	Belgio
BG	Bulgaria	Βουλγαρία	Bulharsko	Bulgarien	Bulgarian	Βουλγαρία	Bulgaria	Bulgaaria	Bulgaria	Bulgarie	Bulgária	Bulgaria
CH	Switzerland	Швейцария	Švýcarsko	Schweiz	Schweiz	Ελβετία	Suiza	Šveits	Sveitsi	Suisse	Svájc	Svizzera
CS	Serbia	Сърбия	Srbsko	Serbien	Serbien	Σερβία	Serbia	Serbia	Serbia	Serbie	Szerbia	Serbia
CY	Cyprus	Κύπρος	Cypr	Cyperm	Zypern	Κύπρος	Chipre	Küpros	Kypros	Chypre	Ciprus	Cipro
CZ	Czech Republic	Република Чехия	Česká Republika	Den Tjekkiske Republik	Tschechien	Τσεχική Δημοκρατία	República Checa	Tšehhi Vabariik	Tšekki	Tchéquie	Cseh Köztársaság	Repubblica ceca
DE	Germany	Германия	Německo	Tyskland	Deutschland	Γερμανία	Alemania	Saksamaa	Saksa	Allemagne	Németország	Germania
DK	Denmark	Дания	Dánsko	Danmark	Dänemark	Δανία	Dinamarca	Taani	Tanska	Danemark	Dánia	Danimarca
EE	Estonia	Εσθονία	Estono	Estland	Estland	Εσθονία	Estonia	Eesti	Viro	Estonie	Észtország	Estonia
ES	Spain	Испания	Španělsko	Spanien	Spanien	Ισπανία	España	Hispaania	Espanja	Espagne	Spanyolország	Spagna
FI	Finland	Финляндия	Finsko	Finland	Finnland	Φινλανδία	Finlandia	Soome	Suomi	Finlande	Finnország	Finlandia
FR	France	Франция	Francie	Frankrig	Frankreich	Γαλλία	Francia	Prantsusmaa	Ranska	France	Franciaország	Francia
GB	United Kingdom	Великобритания	Velká Británie	Det Forenede Kongerige	Großbritannien	Ηνωμένο Βασίλειο	Reino Unido	Ühendkuningriik	Yhdistynyt kuningaskunta	Royaume-Uni	Egyesült Királyság	Regno Unito
GR	Greece	Гърция	Řecko	Grækenland	Griechenland	Ελλάδα	Grecia	Kreeka	Kreikka	Grèce	Görögország	Grecia
HR	Croatia	Хърватско	Chorvatsko	Kroatien	Kroatien	Κροατία	Croacia	Horvaatia	Kroatia	Croatie	Horvátország	Croazia
HU	Hungary	Унгария	Mađarsko	Ungarn	Ungarn	Ουγγαρία	Hungria	Ungari	Unkari	Hongrie	Magyarország	Ungheria
IE	Ireland	Ирландия	Irsko	Irland	Irland	Ιρλανδία	Irlanda	Iirimaa	Irlanti	Irlande	Írország	Irlanda
IT	Italy	Италия	Itálie	Italien	Italien	Ιταλία	Italia	Itaalia	Italia	Italie	Olaszország	Italia
LT	Lithuania	Литва	Litva	Litauen	Litauen	Λιθουανία	Lituania	Leedu	Liettua	Lituanie	Litvánia	Lituania
LU	Luxembourg	Люксембург	Lucembursko	Luxembourg	Luxemburg	Λουξεμβούργο	Luxemburgo	Luksemburg	Luxemburg	Luxembourg	Luxemburg	Lussemburgo
LV	Latvia	Латвия	Lotyšsko	Letland	Lettland	Λετονία	Letonia	Läti	Latvia	Lettonie	Lettország	Lettonia
MD	Moldova	Молдова	Moldavie	Moldova	Moldawien	Μολδαβία	Moldavia	Moldaavia	Moldova	Moldavie	Moldávia	Moldavia
MT	Malta	Μάλτα	Malta	Malta	Malta	Μάλτα	Malta	Malta	Malta	Malte	Málta	Malta
NL	Netherlands	Χολανδία	Nizozemsko	Nederlandene	Niederlande	Κάτω Χώρες	Países Bajos	Madalmaad	Alankomaat	Pays-Bas	Hollandia	Paesi Bassi
PL	Poland	Πολσά	Polsko	Polen	Polen	Πολωνία	Polonia	Poola	Puola	Pologne	Lengyelország	Polonia
PT	Portugal	Πορτογαλία	Portugalsko	Portugal	Portugal	Πορτογαλία	Portugal	Portugal	Portugali	Portugal	Portugália	Portogallo
RO	Romania	Ρουμάνια	Rumunsko	Rumænien	Rumänien	Ρουμανία	Rumania	Rumeenia	Romania	Roumanie	România	Romania
RU	Russia	Ρωσία	Rusko	Rusland	Russland	Ρωσσία	Rusia	Venemaa	Venäjä	Russie	Oroszország	Russia
SE	Sweden	Швеция	Švédsko	Sverige	Schweden	Σουηδία	Suecia	Rootsi	Ruotsi	Suède	Svédország	Svezia
SI	Slovenia	Словения	Slovinsko	Slovenien	Slowenien	Σλοβενία	Eslovenia	Sloveenia	Slovenia	Slovénie	Szlovénia	Slovenia
SK	Slovakia	Словакия	Slovensko	Slovakiet	Slowakei	Σλοβακία	Eslovaquia	Slovakkia	Slovakia	Slovaquie	Szlovákia	Slovacchia
UA	Ukraine	Україна	Ukrajina	Ukraine	Ukraine	Ουκρανία	Ucrania	Ukraina	Ukraina	Ukraine	Ukraina	Ucraina

Value	Meaning (LT)	Meaning (LV)	Meaning (NL)	Meaning (PL)	Meaning (PT)	Meaning (RO)	Meaning (SK)	Meaning (SL)	Meaning (SV)	Meaning (HR)	Meaning (RU)	Meaning (SR)
AT	Austrija	Austrija	Oostenrijk	Austria	Áustria	Austria	Rakúsko	Avstrija	Österrike	Austrija	Австрия	Austrija
BE	Belgija	Belgija	België	Belgia	Bélgica	Belgia	Belgicko	Belgija	Belgien	Belgija	Бельгия	Belgija
BG	Bulgarija	Bulgārija	Bulgarije	Bulgaria	Bulgária	Bulgaria	Bulharsko	Bolgarija	Bulgarien	Bugarska	Болгария	Bugarska
CH	Šveicarija	Šveice	Zwitserland	Szwajcaria	Suíça	Elvetia	Švajčiarsko	Švica	Schweiz	Švicarska	Швейцария	Švajcarska
CS	Serbija	Serbija	Servië	Serbia	Sérvia	Serbia	Srbsko	Srbija	Serbien	Srbija	Сербия	Srbija
CY	Kipras	Kipra	Cyprus	Cypr	Chipre	Cipru	Cyprus	Ciper	Cypren	Zipar	Кипр	Kipar
CZ	Čekija	Čehija	Tsjechië	Republika Czeska	República Checa	Republica Cehă	Česko	Češka	Tjeckien	Republika Češka	Чешкая республика	Češka Republika
DE	Vokietija	Vācija	Duitsland	Niemcy	Alemanha	Germania	Nemecko	Nemčija	Tyskland	Njemačka	Германия	Nemačka
DK	Danija	Dānija	Denemarken	Dania	Dinamarca	Danemarca	Dānsko	Danska	Danmark	Danska	Дания	Danska
EE	Estija	Igaunija	Estland	Estonia	Estónia	Estonia	Estónsko	Estonija	Estland	Estonia	Эстония	Estonija
ES	Ispanija	Spānija	Spanje	Hiszpania	Espanha	Spania	Španielsko	Španija	Spanien	Španjolska	Испания	Španija
FI	Suomija	Somija	Finland	Finlandia	Finlândia	Finlanda	Finsko	Finska	Finland	Finska	Финляндия	Finska
FR	Prancūzija	Francija	Frankrijk	Francja	França	Franța	Francúzsko	Francija	Frankrike	Francuska	Франция	Francuska
GB	Jungtinė Karalystė	Apvienotā Karaliste	Groot Britannië	Wielka Brytania	Reino Unido	Marea Britanie	Veľká Británia	Združeno kraljestvo	Förenade kungariket	Velika Britanija	Великобритания	Velika Britanija
GR	Graikija	Griekija	Griekenland	Grecja	Grécia	Grecia	Grécko	Grčija	Grekland	Grčka	Греция	Grčka
HR	Kroatija	Horvātija	Kroatië	Chorwacja	Croácia	Croația	Chorvátско	Hrvaška	Kroatien	Hrvatska	Хорватия	Hrvatska
HU	Vengrija	Ungārija	Hongarije	Węgry	Hungria	Ungaria	Maďarsko	Maďarska	Ungern	Maďarska	Венгрия	Maďarska
IE	Airija	Īrija	Ierland	Irlandia	Irlanda	Irlanda	Írsko	Irska	Irland	Irska	Ирландия	Irska
IT	Italija	Itālija	Italië	Włochy	Itália	Italia	Taliansko	Italija	Italien	Italija	Италия	Italija
LT	Lietuva	Lietuva	Litouwen	Litwa	Lituânia	Lituania	Litva	Litva	Litauen	Litva	Литва	Litvanija
LU	Liuksemburgas	Luksemburga	Luxemburg	Luksemburg	Luxemburgo	Luxemburg	Luxembursko	Luksemburg	Luxemburg	Luksemburg	Люксембург	Luksemburg
LV	Latvija	Latvija	Letland	Łotwa	Letónia	Letonia	Lotyšsko	Latvija	Lettland	Latvia	Латвия	Letonija
MD	Moldova	Moldova	Moldavië	Moldowa	Moldávia	Moldova	Moldavsko	Moldavija	Moldavien	Moldavija	Молдавия	Moldavija
MT	Malta	Malta	Malta	Malta	Malta	Malta	Malta	Malta	Malta	Malta	Мальта	Malta
NL	Nyderlandai	Nīderlande	Nederland	Holandia	Países Baixos	Olanda	Holandsko	Nizozemska	Nederlānderna	Nizozemska	Нидерланды	Holandija
PL	Lenkija	Polija	Polen	Polska	Połónia	Polonia	Poľsko	Poljska	Polen	Poljska	Польша	Poljska
PT	Portugalija	Portugāle	Portugal	Portugalia	Portugal	Portugalia	Portugalsko	Portugalska	Portugal	Portugal	Португалия	Portugal
RO	Rumunija	Rumānija	Roemenië	Rumunia	Roménia	România	Rumunsko	Romunija	Rumänien	Rumunjska	Румыния	Rumunija
RU	Rusija	Krievija	Rusland	Rosja	Rússia	Rusia	Rusko	Rusija	Ryssland	Rusija	Россия	Rusija
SE	Švedija	Zviedrija	Zweden	Szwecja	Suécia	Suedia	Švédsko	Švedska	Sverige	Švedska	Швеция	Švedska
SI	Slovēnija	Slovēnija	Slovenië	Stowenia	Eslovénia	Slovenia	Slovinsko	Slovenija	Slovenien	Slovenija	Словения	Slovenija
SK	Slovakija	Slovākija	Slowakije	Stowacja	Eslováquia	Slovacia	Slovensko	Slovaška	Slovakien	Slovačka	Словакия	Slovačka
UA	Ukraina	Ukraina	Ukraine	Ukraina	Ucrânia	Ucraina	Ukrajina	Ukrajina	Ukraina	Ukraina	Украина	Ukrajina

Value	Meaning (EN)	Meaning (BG)	Meaning (CS)	Meaning (DA)	Meaning (DE)	Meaning (EL)	Meaning (ES)	Meaning (ET)	Meaning (FI)	Meaning (FR)	Meaning (HU)	Meaning (IT)	Meaning (LT)
ALL	All directions	Всички посоки	všechny směry	Alle retninger	alle Richtungen	Όλες οι κατευθύνσεις	Todas las direcciones	Kõik suunad	Kaikki suunnat	toutes les directions	minden irányba	tutte le direzioni	Visomis kryptimis
UPS	Upstream	Срещу течението	protiproudni plavba	Opstrøms	Bergfahrt	Ανάντη	Aguas arriba	Ülesvoolu	Vastavirtaan	montant	hegymentet	in ascensa	Prieš srovę
DWN	Downstream	По течението	poproudni plavba	Nedstrøms	Talfahrt	Κατάντη	Aguas abajo	Allavoolu	Myötävirtaan	avalant	völgymenet	in discesa	Pasroviui

Value	Meaning (LV)	Meaning (NL)	Meaning (PL)	Meaning (PT)	Meaning (RO)	Meaning (SK)	Meaning (SL)	Meaning (SV)	Meaning (HR)	Meaning (RU)	Meaning (SR)
ALL	Visi virzieni	alle richtingen	Wszystkie kierunki	Todas as direcções	Toate direcțiile	všetky smery	vse smeri	Alla riktningar	Svi smjerovi	Любое направление движения	Svi pravci
UPS	Pret straumi	opvaart	Pod prąd	Montante	In amonte	proti prúdu	proti toku	Uppströms	Uzvodno	Движение вверх по течению	Uzvodno
DWN	Pa straumi	afvaart	Z prądem	Jusante	In aval	po prúde	v smeri toka	Nedströms	Nizvodno	Движение вниз по течению	Nizvodno

Value	Meaning (EN)	Meaning (BG)	Meaning (CS)	Meaning (DA)	Meaning (DE)	Meaning (EL)	Meaning (ES)	Meaning (ET)	Meaning (FI)	Meaning (FR)	Meaning (HU)	Meaning (IT)
MAX	maximum	максимум	maximální	maximum	höchstens	μέγιστο	Máximo	maksimum	maksimi	maximum	legfeljebb(max)	massimo
MIN	minimum	минимум	minimálně	minimum	mindestens	ελάχιστο	Mínimo	miinimum	minimi	minimum	legalább(mini)	minimo
RED	reduced by	намалено с	redukován o	reduceret med	verringert um	μειωμένο κατά	Reducido en	vähendatud	vähennetty	réduit de	által	diminuito di

Value	Meaning (LT)	Meaning (LV)	Meaning (NL)	Meaning (PL)	Meaning (PT)	Meaning (RO)	Meaning (SK)	Meaning (SL)	Meaning (SV)	Meaning (HR)	Meaning (RU)	Meaning (SR)
MAX	didžiausia	maksimāli	maximaal	maksimum	Máximo	maxim	maximum	največje	maximum	najviše	максимально	kao
MIN	mažiausia	minimāli	minimaal	minimum	Mínimo	minim	minimum	najmanjše	minimum	najmanje	как минимум	kao
RED	sumažinama	samazināts par	verminderd	ograniczenie o	Reduzido de	redus cu	znižený o	zmanjšano za	reducerat med	smanjeno za	уменьшено на	umanjen za

Value	Meaning (EN)	Meaning (BG)	Meaning (CS)	Meaning (DA)	Meaning (DE)	Meaning (EL)	Meaning (ES)	Meaning (ET)	Meaning (FI)	Meaning (FR)	Meaning (HU)	Meaning (IT)	Meaning (LT)
CON	Continuous	Непрекъснато	nepřetržitě	Kontinuerligt	durchgehend	Συνεχής	Continuo	Pidev	Jatkuva	Permanent	folyamatos	permanente	Nuolatos
DAY	Daily	Ежедневно	denně	Dagligt	täglich	Ημερήσια	Diario	Iga päev	Päivittäinen	Journalier	naponta	giornaliero	Kasdien
WRK	Monday to Friday	от понеделник до петък	pondělí až pátek	Mandag til fredag	Montag bis Freitag	Δευτέρα έως Παρασκευή	Lunes a viernes	Esmaspäe-vastreedeni	Maanantaista perjantaihin	Lundi au Vendredi	hétfőtől péntekig	da lunedì a venerdì	Nuo pirmadienio iki penktadienio
WKN	Saturday and Sunday	събота и неделя	sobota a neděle	Lørdag og søndag	Samstag und Sonntag	Σάββατο έως Κυριακή	Sábado y domingo	Laupäev ja pühapäev	Lauantai ja sunnuntai	Samedi et Dimanche	szombaton és vasárnap	sabato e domenica	Šeštadienis ir sekmadienis
SUN	Sunday	Неделя	neděle	Søndag	Sonntag	Κυριακή	Domingo	Pühapäev	Sunnuntai	Dimanche	vasárnap	domenica	Sekmadienis
MON	Monday	Понеделник	pondělí	Mandag	Montag	Δευτέρα	Lunes	Esmaspäev	Maanantai	Lundi	hétfő	lunedì	Pirmadienis
TUE	Tuesday	Вторник	úterý	Tirsdag	Dienstag	Τρίτη	Martes	Teispäev	Tiistai	Mardi	kedd	martedì	Antradienis
WED	Wednesday	Сряда	středa	Onsdag	Mittwoch	Τετάρτη	Miércoles	Kolmapäev	Keskiviikko	Mercredi	szerda	mercoledì	Trečiadienis
THU	Thursday	Четвъртък	čtvrtek	Torsdag	Donnerstag	Πέμπτη	Jueves	Neljapäev	Torstai	Jeudi	csütörtök	giovedì	Ketvirtadienis
FRI	Friday	Петък	pátek	Fredag	Freitag	Παρασκευή	Viernes	Reede	Perjantai	Vendredi	péntek	venerdì	Penktadienis
SAT	Saturday	Събота	sobota	Lørdag	Samstag	Σάββατο	Sábado	Laupäev	Lauantai	Samedi	szombat	sabato e domenica	Šeštadienis
DTI	day-time	През деня	za dne	Om dagen	bei Tag	Κατά τη διάρκεια της ημέρας	Período diurno	päeval	päivisin	en journée	nappal	diurno	Dienos metas
NTI	night(-time)	През нощта	za noci	Om natten	bei Nacht	Κατά της διάρκειας της νύχτας	Período nocturno	öösel	öisin	de nuit	éjszaka	notturmo	Nakties metas
RVI	in case of restricted visibility	При ограничена видимост	za snížené viditelnosti	Ved nedsat sigt	bei beschränkten Sichtverhältnissen	Σε περίπτωση περιορισμένης ορατότητας	Con visibilidad reducida	piiratud nähtavuse korral	näkyvyyden ollessa rajallinen	par mauvaise visibilité	korlátozott látási viszonyok esetén	in caso di visibilità ridotta	Riboto matomumo atveju
EXC	with the exception of	с изключение на	s výjimkou	Med undtagelse af	mit Ausnahme von	Εξαιρουμένου του	salvo	välja arvatud	lukuun ottamatta:	à l'exception de	kivéve	ad eccezione di	Išskyrus

Value	Meaning (LV)	Meaning (NL)	Meaning (PL)	Meaning (PT)	Meaning (RO)	Meaning (SK)	Meaning (SL)	Meaning (SV)	Meaning (HR)	Meaning (RU)	Meaning (SR)
CON	Nepārtraukti	onafgebroken	ciągłe	Contínuo	Permanent	nepretržite	neprekinjeno	Fortlöpande	Neprekidan	непрерывный режим	Neprekidan
DAY	Ik dienas	dagelijks	codziennie	Diário	Zilnic	denne	dnevno	Dagligen	Dnevno	ежедневно	Dnevno
WRK	No pirmdienas līdz piektdienai	maandag tot vrijdag	od poniedziałku do piątku	Segunda a sexta	De luni până vineri	pondelok až piatok	od ponedeljka do petka	Måndag till fredag	ponedjeljak do petak	с понедельник до пятницы	od ponedeljka do petka
WKN	Sestdiena un svētdiena	zaterdag en zondag	sobota i niedziela	Sábado e domingo	Sâmbăta și duminica	sobota a nedel'а	sobota in nedelja	Lördag till söndag	subota i nedjelja	суббота и воскресенье	subota i nedelja
SUN	Svētdiena	zondag	niedziela	Domingo	Duminica	nedel'а	nedelja	Söndag	Nedjeljom	воскресенье	Nedeljom
MON	Pirmdiena	maandag	poniedziałek	Segunda	Luni	pondelok	ponedeljek	Måndag	Ponedjeljom	понедельник	Ponedeljom
TUE	Otrdiena	dinsdag	wtorek	Terça	Marti	utorok	torek	Tisdag	Utorkom	вторник	Utorkom
WED	Trešdiena	woensdag	środa	Quarta	Miercuri	streda	sreda	Onsdag	Srijedom	среда	Sredom
THU	Ceturtdiena	donderdag	czwartek	Quinta	Joi	štvrtok	četrtek	Torsdag	Četvrtkom	четверг	Četvrtkom
FRI	Piektdiena	vrijdag	piątek	Sexta	Vineri	piatok	petek	Fredag	Petkom	пятница	Petkom
SAT	Sestdiena	zaterdag	sobota	Sábado	Sâmbătă	sobota	sobota	Lördag	Subotom	суббота	Subotom
DTI	dienā	overdag	w porze dziennej	Período diurno	În timpul zilei	cez deň	podnevi	dagtid	preko dana	Дневное время	Danju
NTI	naktī	's nachts	w porze nocnej	Período nocturno	În timpul nopții	v noci	ponoči	nattetid	preko noći	Ночное время	Noću
RVI	ierobežotas redzamības apstākļos	bij beperkt zicht	w przypadku ograniczonej widoczności	Com visibilidade reduzida	În caz de vizibilitate redusă	pri zníženej viditeľnosti	v primeru omejene vidljivosti	vid begränsad sikt	U slučaju smanjene vidljivosti	в случае ограниченной видимости	Pri ograničenoj vidljivosti
EXC	izņemot	met uitzondering van	z wyjątkiem	Exceptuando	Cu excepția	okrem	razen	med undantag av	sa izuzetkom	исключая	sa izuzetkom

Value	Meaning (EN)	Meaning (BG)	Meaning (CS)	Meaning (DA)	Meaning (DE)	Meaning (EL)	Meaning (ES)	Meaning (ET)	Meaning (FI)	Meaning (FR)	Meaning (HU)	Meaning (IT)
BG	Bulgarian	Български	bulharsky	Bulgarsk	Bulgarisch	Βουλγαρική	Búlgaro	bulgaaria	Bulgaria	Bulgare	Bolgár	bulgaro
CS	Czech	чехски	česky	Tjekkisk	Tschechisch	Τσεχική	Checo	tšehhi	Tšekki	Tchèque	Cseh	ceco
DA	Danish	Датски	dánsky	Dansk	Dänisch	Δανέζικη	Danés	taani	Tanska	Danois	Dán	danese
DE	German	Немски	německy	Tysk	Deutsch	Γερμανική	Alemán	saksa	Saksa	Allemand	Német	tedesco
EL	Greek	Γръцки	řecky	Græsk	Griechisch	Ελληνική	Griego	kreeka	Kreikka	Grec	Görög	greco
EN	English	Английски	anglicky	Engelsk	Englisch	Αγγλική	Inglés	inglise	Englanti	Anglais	Angol	inglese
ES	Spanish	Испански	španělsky	Spansk	Spanisch	Ισπανική	Español	hispaania	Espanja	Espagnol	Spanyol	spagnolo
ET	Estonian	Естонски	estonsky	Estisk	Estnisch	Εσθονική	Estonio	eesti	Viro	Estonien	Észt	estone
FI	Finnish	Фински	finsky	Finsk	Finnisch	Φινλανδική	Finés	soome	Suomi	Finnois	Finn	finlandese
FR	French	Френски	francouzsky	Fransk	Französisch	Γαλλική	Francés	prantsuse	Ranska	Français	Francia	francese
HR	Croatian	Хърватски	chorvatsky	Kroatisk	Kroatisch	Κροατική	Croata	horvaatia	Kroatia	Croate	Horvát	croato
HU	Hungarian	Унгарски	mad'arsky	Ungarsk	Ungarisch	Ουγγρική	Húngaro	ungari	Unkari	Hongrois	Magyar	ungherese
IT	Italian	Италиански	italsky	Italiensk	Italienisch	Ιταλική	Italiano	itaalia	Italia	Italien	Olasz	italiano
LT	Lithuanian	Литовски	litevsky	Litauisk	Litauisch	Λιθουανική	Lituano	leedu	Liettua	lituanien	Litván	lituano
LV	Latvian	Латвийски	lotyšsky	Lettisk	Lettisch	Λετονική	Letón	läti	Latvia	Letton	Lett	lettone
MT	Maltese	Малтийски	maltsky	Maltesisk	Maltesisch	Μαλτέζικη	Maltés	malta	Malta	Maltais	Máltai	maltese
NL	Dutch	Холандски	nizozemsky	Nederlandsk	Niederländisch	Ολλανδική	Neerlandés	hollandi	Hollanti	Néerlandais	Holland	olandese
PL	Polish	Полски	polsky	Polsk	Polnisch	Πολωνική	Polaco	poola	Puola	Polonais	Lengyel	polacco
PT	Portuguese	Португалски	portugalsky	Portugisisk	Portugiesisch	Πορτογαλική	Portugués	portugali	Portugali	Portugais	Portugál	portoghese
RO	Romanian	Румънски	rumunsky	Rumænsk	Rumänisch	Ρουμανική	Rumano	rumeenia	Romania	Roumain	Román	rumeno
RU	Russian	Руски	rusky	Russisk	Russisch	Ρωσική	Ruso	vene	Venäjä	Russe	Orosz	russo
SK	Slovak	Словашки	slovensky	Slovakisk	Slowakisch	Σλοβακική	Eslovaco	slovaki	Slovakki	Slovaque	Szlovák	slovacco
SL	Slovenian	Словенски	slovensky	Slovensk	Slowenisch	Σλοβενική	Eslovaco	slovenia	Sloveeni	slovène	Szlovén	sloveno
SR	Serbian	Сръбски	srbsky	Serbisk	Serbisch	Σερβική	Serbio	serbia	Serbia	Serbe	Szerb	serbo
SV	Swedish	Шведски	švédsky	Svensk	Schwedisch	Σουηδική	Sueco	rootsi	Ruotsi	Suédois	Svéd	svedese

Value	Meaning (LT)	Meaning (LV)	Meaning (NL)	Meaning (PL)	Meaning (PT)	Meaning (RO)	Meaning (SK)	Meaning (SL)	Meaning (SV)	Meaning (HR)	Meaning (RU)	Meaning (SR)
BG	Bulgarų	Bulgāru	Bulgaars	bułgarski	Búlgaro	Bulgară	bulharsky	bolgarščina	Bulgariska	Bugarski	Болгарский	Bugarski
CS	Čekų	Čehu	Tsjechisch	czeski	Checo	Cehă	česky	češčina	Tjeckiska	Češki	чешский	Češki
DA	Danų	Dāņu	Deens	duński	Dinamarquês	Daneză	dánsky	danščina	Danska	Danski	Датский	Danski
DE	Vokiečių	Vācu	Duits	niemiecki	Alemão	Germană	nemecky	nemščina	Tyska	Njemački	Немецкий	Nemački
EL	Graikų	Griekų	Grieks	grecki	Grego	Greacă	grěcky	grščina	Grekiska	Grcki	Греческий	Grzki
EN	Anglų	Angļu	Engels	angielski	Inglês	Engleză	anglicky	angleščina	Engelska	Engleski	Английский	Engleski
ES	Ispanų	Spāņu	Spaans	hiszpański	Espanhol	Spaniolă	španielsky	španščina	Spanska	Spanjolski	Испанский	Spanški
ET	Estų	Igauņu	Estlands	estoński	Estónio	Estonă	estónsky	estonščina	Estniska	Estonski	Эстонский	Estonski
FI	Suomių	Somu	Fins	fiński	Finlandês	Finlandeză	fínsky	finščina	Finska	Finski	Финский	Finski
FR	Prancūzų	Franču	Frans	francuski	Francês	Franceză	francúzsky	francoščina	Franska	Francuski	Французский	Francuski
HR	Kroatų	Horvātu	Kroatisch	chorwacki	Croata	Croată	chorvátsky	hrvaščina	Kroatiska	Hrvatski	Хорватский	Hrvatski
HU	Vengrų	Ungāru	Hongaars	węgierski	Húngaro	Maghiară	maďarsky	madžarščina	Ungerska	Maďarski	Венгерский	Maďarski
IT	Italų	Itāliešu	Italiaans	włoski	Italiano	Italiană	taliensky	italijanščina	Italienska	Talijanski	Итальянский	Italijanski
LT	Lietuvių	Lietuviešu	Litouws	litewski	Lituano	Lituaniană	litovský	litovščina	Litauiska	Litvanski	Литовский	Litvanski
LV	Latvių	Latviešu	Lets	lotewski	Letão	Letonă	lotyšsky	latvijščina	Lettiska	Latvijski	Латвийский	Letonski
MT	Maltiečių	Maltiešu	Maltees	maltański	Maltês	Malteză	maltsky	malteščina	Maltesiska	Malteski	Мальтийский	Malteski
NL	Olandų	Holandiešu	Nederlands	holenderski	Neerlandês	Olandeză	holandsky	nizozemščina	Nederländska	Nizozemski	Голландский	Holandski
PL	Lenkų	Poļu	Pools	polski	Polaco	Poloneză	poľsky	poljščina	Polska	Poljski	Польский	Poljski
PT	Portugalų	Portugāļu	Portugees	portugalski	Português	Portugheză	portugalsky	portugalščina	Portugisiska	Portugalski	Португальский	Portugalski
RO	Rumunų	Rumāņu	Roemeens	rumuński	Romeno	Română	rumunsky	romunščina	Rumānska	Rumunjski	Румынский	Rumunski
RU	Rusų	Krievu	Russisch	rosyjski	Russo	Rusă	rusky	ruščina	Ryska	Ruski	Русский	Ruski
SK	Slovakų	Slovāku	Slowaaks	slowacki	Eslovaco	Slovacă	slovensky	slovaščina	Slovakiska	Slovački	Словацкий	Slovački
SL	Slovėnų	Slovėņu	Sloveens	sloweński	Esloveno	Slovenă	slovinsky	slovenščina	Slovenska	Slovenski	Словенский	Slovenacki
SR	Serbų	Serbu	Servisch	serbski	Sérvio	Sârbă	srbsky	srbščina	Serbiska	Srpski	Сербский	Srpski
SV	Švedų	Zviedru	Zweeds	szwedzki	Sueco	Suedeză	švédsky	švedščina	Svenska	Svedski	Шведский	Svedski

<i>or alternative:</i>													
National languages:													
BG	Български												
CS	Česky												
DA	Dansk												
DE	Deutsch												
EL	Ελληνική												
EN	English												
ES	Español												
ET	Estonio												
FI	Suomi												
FR	Français												
HR	Hrvatski												
HU	Magyar												
IT	italiano												
LT	Lietuvių												
LV	Latviešu												
NL	Nederlands												
PL	polski												
PT	Português												
RO	Română												
RU	Русский												
SK	Slovensky												
SL	slovenščina												
SR	Srpski												
SV	Svenska												

<i>or alternative:</i>												
National languages:												
BG												
CS												
DA												
DE												
EL												
EN												
ES												
ET												
FI												
FR												
HR												
HU												
IT												
LT												
LV												
NL												
PL												
PT												
RO												
RU												
SK												
SL												
SR												
SV												

Value	Meaning (EN)	Meaning (BG)	Meaning (CS)	Meaning (DA)	Meaning (DE)	Meaning (EL)	Meaning (ES)	Meaning (ET)	Meaning (FI)	Meaning (FR)	Meaning (HU)	Meaning (IT)
OBSTRU	Blockage	Препятствие	uzávěra	Blokering	Sperre	Φράγμα	Obstrucción	Blokeering	Este	Restriction	zárlat	ostruzione totale
PAROBS	Partial obstruction	Частично препятствие	částečná uzávěra	Delvis blokering	teilweise Sperre	Μερική παρεμπόδιση	Obstrucción parcial	Osaline takistus	Osittainen este	Restriction partielle	részleges tilalom	ostruzione parziale
DELAY	Delay	Закъснение	zpoždění	Forsinkelse	Verzögerung	Καθυστέρηση	Retraso	Hilinemine	Viivästys	Délai	késedelem	ritardo
VESLEN	Vessel Length	Дължина на плавателния съд	délka plavidla	Fartøjets længde	Schiffslänge	Μήκος σκάφους	Eslora	Laeva pikkus	Aluksen pituus	Longueur du bateau	hajóhossz	lunghezza natante
VESHEI	Vessel air draught	Височина на плавателния съд	výška plavidla nad ponorem	Fartøjets højde over vandlinjen	Schiffshöhe	Μέγιστο ύψος άνωθεν της ισάλου γραμμής	Altura de la obra muerta	Laeva kõrgus veepinnast	Aluksen suurin korkeus vedenpinnasta	tirant d'air du bateau	hajó magassága	altezza natante dal pelo dell'acqua
VESBRE	Vessel breadth	Широчина на плавателния съд	šířka plavidla	Fartøjets bredde	Schiffsbreite	Μέγιστο πλάτος σκάφους	Manga	Laeva laius	Aluksen leveys	Largeur du bateau	hajó szélessége	larghezza del natante
VESDRA	Vessel draught	Газене на плавателния съд	ponor plavidla	Fartøjets dybgang	Schiffstiefgang	Βόθισμα σκάφους	Calado	Laeva süvis	Aluksen syväys	Tirant d'eau du bateau	hajó merülése	pescaaggio natante
AVALEN	Available length	Разполагаема дължина	povolená délka	Disponibel længde	verfügbare Länge	Διαθέσιμο μήκος	Eslora disponible	Kasutatav pikkus	Käytettävissä oleva pituus	Longueur disponible	rendelkezésre álló hosszúság	lunghezza disponibile
CLEHEI	Clearance height	Свободна височина	podjezdni výška	Frigang i højden	Durchfahrtshöhe	Ελεύθερο ύψος διέλευσης	Gálibo vertical	Kuja kõrgus	Alikulkukorkeus	Hauteur libre disponible	szabad úrszelvény magasság	tirante d'aria
CLEWID	Clearance width	Свободна ширина	povolená šířka	Frigang, bredde	verfügbare Breite	Ελεύθερο πλάτος διέλευσης	Gálibo horizontal	Kuja laius	Käytettävissä oleva leveys	Largeur disponible	Rendelkezésre álló szélesség	larghezza della via navigabile
AVADEP	Available depth	Възможно газене	využitelná hloubka	Vanddybde	verfügbare Tiefe	Διαθέσιμο πλάτος	Profundidad disponible	Kasutatav sügavus	Käytettävissä oleva syväys	Mouillage disponible	rendelkezésre álló vízmélység	pescaaggio massimo
NOMOOR	No mooring	Забранено швартоването	zákaz vyvazování	Fortøjning forbudt	Anlegeverbot	Απαγόρευση αγκυροβολίας	Prohibición de amarre	Sildumine keelatud	Kiinnittyminen kielletty	Interdiction d'amarrage	veszteglesi tilalom	divieto di ormeggio
SERVIC	Limited service	Ограничено обслужване	omezení provozu	Begrænset betjening	Betrieb eingeschränkt	Περιορισμένη υπηρεσία	Servicio limitado	Piiratud teenindus	Rajoitettu palvelu	Exploitation limitée	korlátozott üzem	servizio / esercizio limitato

Value	Meaning (EN)	Meaning (BG)	Meaning (CS)	Meaning (DA)	Meaning (DE)	Meaning (EL)	Meaning (ES)	Meaning (ET)	Meaning (FI)	Meaning (FR)	Meaning (HU)	Meaning (IT)
NOSERV	No service	Няма обслужване	zastavení provozu	Ingen betjening	Betriebssperre	Καμία υπηρεσία	Interrupción del servicio	Ei teenindata	Ei palvelua	Manceuvre interrompue	üzemszünet	nessun servizio / esercizio
SPEED	Speed limit	Скорост	omezení rychlosti	Hastighedsbegrænsning	Höchstgeschwindigkeit	Όριο ταχύτητας	Límite de velocidad	Kiiruspiirang	Nopeusrajoitus	Limite de Vitesse	sebességkorlátozás	limite di velocità
WAVWAS	Do not create wash	Забранено създаване на вълни	nevytvářet vlnobítí	Undgå at lave efterdønninger	Sog und Wellenschlag vermeiden	Απαγόρευση πρόκλησης κυματισμών	No crear oleaje	Voolu tekitamine keelatud	Voimakkaan aallokon tuottaminen kielletty	Remous interdits	hullámkeltést elkerülni	divieto di moto ondoso
PASSIN	No passing	Забранено преминаване	zákaz potkávání	Passage er ikke tilladt	Begegnungsverbot	Απαγόρευση διέλευσης	Prohibido el paso	Läbimine keelatud	Ei läpikulkua	Interdiction de croiser	találkozás tilos	divieto di transito
ANCHOR	No anchoring	Забранено хвърляне на котва	zákaz kotvení	Opankring ikke tilladt	Ankerverbot	Απαγόρευση αγκυροβολίας	Prohibido fondear	Ankrusse jäämine keelatud	Ei ankkuroitumista	Mouillage interdit	horgonyozni tilos	divieto di ancoraggio
OVRTAK	No overtaking	Забранено изпреварване	zákaz předjíždění	Overhaling ikke tilladt	Überholverbot	Απαγόρευση προσπέρασης	Prohibido adelantar	Möödasõit keelatud	Ei ohittamista	Interdiction de dépasser/trépasser	előzni tilos	divieto di sorpasso
MINPWR	Minimum power	Минимална мощност	nejnižší výkon pohonu	Minimum kraft	Mindestantriebsleistung	Ελάχιστη ισχύς	Potencia mínima	Minimaalne võimsus	Vähimmäisteho	Puissance minimum	minimális teljesítmény	potenza minima
ALTER	alternate traffic direction	Редуващи се посоки на движение	střídavý směr plavby	Skiftende færdselsretning	Einbahnverkehr	Εναλλασσόμενη κατεύθυνση κυκλοφορίας	Tráfico en sentido alterno	Asendusliiklussuund	vaihteleva liikenteen suunta	navigation alternée	váltakozó forgalmi irány	traffico in senso alternato
CAUTIO	special caution	особено внимание	zvýšená opatrnost'	særlig agtpågivenhed	besondere Vorsicht	Ιδιαίτερη προσοχή	Precaución especial	Äärmine ettevaatus	erikoisvaroitus	attention spéciale	kiemelt óvatosság	particolare cautela
NOLIM	no limitation	без ограничение	bez omezení	ingen begrænsninger	keine Einschränkung	Κανένας περιορισμός	Sin limitaciones	Piirang puudub	ei rajoitusta	pas de limitation	nincs korlátozás	nessuna limitazione

Value	Meaning (LT)	Meaning (LV)	Meaning (NL)	Meaning (PL)	Meaning (PT)	Meaning (RO)	Meaning (SK)	Meaning (SL)	Meaning (SV)	Meaning (HR)	Meaning (RU)	Meaning (SR)
OBSTRU	Blokavimas	Blokēts	stremming	Zamknięcie	Obstrução	Restricție	blokáda	zapora	Blockering	Prepreka	Закрыто	Prepreka
PAROBS	Dalinis blokavimas	Daļēji blokēts	gedeeltelijke stremming	Częściowe zamknięcie	Obstrução parcial	Restricție parțială	čiasočné prekážky	delna zapora	Delvis obstruktion	Djelomična prepreka	Частично закрыто	Delimična prepreka
DELAY	Delsa	Aizkavēšanās	oponthoud	Opóźnienie	Demora	Intârziere	meškanie	zamuda	Försening	Kašnjenje	Задержка	Kašnjenje
VESLEN	Laivo ilgis	Kuģa garums	scheepslengte	Długość statku	Comprimento (embarcação)	Lungimea navei	dĺžka plavidla	dolžina plovila	Fartygslängd	Duljina broda	Длина судна	Dužina plovila
VESHEI	Laivo aukštis virš vandens	Kuģa virsūdens augstums	scheepshoogte	Wysokość statku	Altura acima linha de água (embarcação)	Înălțimea deasupra liniei de plutire	výška plavidla nad hladinou	prosta višina plovila	Fartygets höjd över vattenytan	Visina najviše fiksne točke broda iznad vode	Высота судна	Visina plovila
VESBRE	Laivo plotis	Kuģa platums	scheepsbreedte	Szerokość statku	Boca (embarcação)	Lățimea navei	šírka plavidla	širina plovila	Fartygsbredd	Širina broda	Ширина судна	Širina plovila
VESDRA	Laivo grimzlė	Kuģa iegrimē	scheepsdiepgang	Zanurzenie statku	Calado (embarcação)	Pescajul navei	ponor plavidla	ugrez plovila	Fartygets djupgående	Gaz broda	Осадка	Gaz plovila
AVALEN	Leistinas ilgis	Pielaujamais garums	doorvaartlengte	Długość użytkowa	Comprimento disponível	Lungimea admisă	povolená dĺžka	razpoložljiva dolžina	Tillgänglig längd	Raspoloživa duljina	Ограничение длины	Raspoloživa dužina
CLEHEI	Leistinas aukštis	Pielaujamais augstums	doorvaarthoogte	Wysokość w świetle	Altura livre	Gabaritul de înălțime	podjazdná výška	prosta višina prehoda	Frihöjd	Visina plovnog otvora	ограничение высоты	Slobodna visina
CLEWID	Leistinas plotis	Pielaujamais platums	doorvaartbreedte	Szerokość w świetle	Largura livre	Gabaritul de lățime	prejazdná šířka	prosta širina prehoda	Farledsbredd	Širina plovnog otvora	Ограничение ширины	Slobodna širina
AVADEP	Esamas gylis	Ūdens dziļums	beschikbare waterdiepte	Głębokość użytkowa	Profundidade disponível	Adâncimea disponibilă	dostupná hĺbka	razpoložljiva globina	Tillgängligt djup	Raspoloživa dubina	Существующая глубина	Raspoloživa dubina
NOMOOR	Draudžiama švartuotis	Pietauvošanās aizliegta	afmeerverbod	Zakaz cumowania	Proibição de amarrar	Interdicție de acostare	zákaz vyvážovania	prepovedan privez	Förtöjning förbjuden	Zabranjen vez	Швартовка запрещена	Zabranjeno vezivanje
SERVIC	Ribotas aptarnavimas	Ierobežots pakalpojums	beperkte service	Usługa ograniczona	Serviço limitado	Manevră restricționată	obmedzená prevádzka	omejena storitev	Begränsad service	Ograničena usluga	Ограниченное обслуживание	Ograničena usluga

Value	Meaning (LT)	Meaning (LV)	Meaning (NL)	Meaning (PL)	Meaning (PT)	Meaning (RO)	Meaning (SK)	Meaning (SL)	Meaning (SV)	Meaning (HR)	Meaning (RU)	Meaning (SR)
NOSERV	Neaptarnaujama	Pakalpojums nav pieejams	geen bediening	Usługa niedostępna	Interrupção do serviço	Manevră interzisă	zastavená prevádzka	ni storitve	Ingen service	Nema usluge	Не обслуживаемое	Bez usluge
SPEED	Ribojamas greitis	Ātruma ierobežojums	snelheidsbeperking	Ograniczenie szybkości	Limite de velocidade	Limită de viteză	najvyššia povolená rýchlosť	omejitev hitrosti	Hastighetsbegränsning	Brzina	Ограничение скорости	Brzina
WAVWAS	Nekelti bangų	Neradīt viļņus	hinderlijke waterbeweging vermijden	Zakaz tworzenia fal	Não causar ondulação	Formarea valurilor interzisă	zákaz vlnobitia a sania	prepovedano povzročanje valov	Undvik svall	Zabranjeno pravljenje valova	Берегись волны	Zabranjeno pravljenje talasa
PASSIN	Plaukti draudžiama	Aizliegts šķērsot	ontmoeten verboden	Zakaz wymijania	Proibição de passar	Traversarea interzisă	zákaz preplávania	prepovedan prehod	Passering förbjuden	Zabranjen prolaz	Нет прохода	Zabranjen prolaz
ANCHOR	Draudžiama nuleisti inkarą	Noenkuroties aizliegts	ankeren verboden	Zakaz kotwiczenia	Proibição de ancorar	Ancorarea interzisă	zákaz kotvenia	prepovedano sidranje	Ankring förbjuden	Zabranjeno sidrenje	Якорная стоянка запрещена	Zabranjeno sidrenje
OVRTAK	Lenkti draudžiama	Apdzīt aizliegts	voorbijlopen verboden	Zakaz wyprzedzania	Proibição de cruzar ou ultrapassar	Depășirea interzisă	zákaz predchádzania	prepovedano prehitevanje	Omkörning förbjuden	Zabranjeno pretjecanje	Обгон запрещен	Zabranjeno prestizanje
MINPWR	Mažiausia galia	Minimālā jauda	minimaal vermogen	Minimalna moc napędu	Potência mínima	Putere minimă	minimálny výkon	najmanjša moč	Minsta motoreffekt	Minimalna snaga	минимальная мощность	Minimalna snaga
ALTER	Keičiama laivų eismo kryptis	divvirzienu satiksme	beurteilings verkeer	Ruch naprzemienny	Sentido alternado	Trafic cu sensuri alternative	striedajúci sa smer premávky	izmenično usmerjanje prometa	Alternerande farledsriktning	naizmjeničan smijer prometa	Встречное движение	Alternativni pravac saobraćaja
CAUTIO	Ypatingas perspėjimas	īpaša piesardzība	bijzondere voorzichtigheid	Szczególna ostrożność	Atenção especial	Vigilentă mărită	zvýšená opatnosť	posebna pozornost	Varning	poseban oprez	особое замечание	poseban oprez
NOLIM	Apribojimų pabaiga	bez ierobežojumiem	geen beperking	Koniec ograniczeń	Sem restrições	Fără restricții	bez obmedzenia	brez omejitev	Ingen begränsning	bez ograničenja	без ограничения	bez ograničenja

Value	Meaning (EN)	Meaning (BG)	Meaning (CS)	Meaning (DA)	Meaning (DE)	Meaning (EL)	Meaning (ES)	Meaning (ET)	Meaning (FI)	Meaning (FR)	Meaning (HU)	Meaning (IT)	Meaning (LT)
DIS	Discharge	Отток	průtok	Udledning	Abfluß	Εκφόρτωση	Descarga	Lossimine	Virtaus	Débit	lefolvás	portata	Vandens išleidimas
REG	Regime	Режим	režim	Vandregime	Regime	Κατάσταση ροής υδάτων	Régimen	Kord	Vedenkorkeuss uhteet	Régime	vízjárás	regime	Režimas
BAR	Barrage status	Състояние на баража	stav vzdutí	Status for dæmning	Staustand	Κατάσταση φράγματος	Estado presa	Paisu asend	Avattavan padon tilanne	Status des barrages	duzzasztási állapot	stato sbarramento	Užtvaros padėtis
VER	Vertical clearance	Свободна височина	podjezdná výška	Lodret frigang	Durchfahrhöhe	Ελεύθερο ύψος	Gálibo libre	Läbisõidu kõrgus	Alikulkukorketus	Hauteur libre maximum	szabad úrszelvény-magasság	tirante d'aria	Laivo kelio aukštis
LSD	Least sounded depth	Минимална дълбочина	minimální hloubka	Mindste loddede dybde	minimale Tiefe	Μικρότερο μετρηθέν βάθος	Profundidad mínima medida	Looditud väikseim sügavus	Matalin luodattu syvyys	Profondeur minimale	legkisebb vívmélység	profondità minima rilevata	Mažiausias gylis
WAL	Water level	Водно ниво	vodní stav	Vandstand	Wasserstand	Στάθμη υδάτων	Nivel de agua	Veetase	Vedenkorkeus	Niveaux des eaux	vízállás	livello idrometrico	Vandens lygis

Value	Meaning (LV)	Meaning (NL)	Meaning (PL)	Meaning (PT)	Meaning (RO)	Meaning (SK)	Meaning (SL)	Meaning (SV)	Meaning (HR)	Meaning (RU)	Meaning (SR)
DIS	Ūdens novadīšana	afvoer	Spust	Descarga	Debit	prietok	pretok	Utsläpp	Ispust	Спуск воды	Proticaj
REG	Darba režims	regime	Režim	Regime	Regim	režim	režim	Ordning	Režim	Рабочий режим	Režim
BAR	Aizsprosta stāvoklis	stuwstand	Stan zapory	Status da barragem	Starea barajului	stav hate	položaj zapor	Fördämningsstatus	Status brane	Состояние плотины	Status brane
VER	Pieļaujama augstums	doorvaarhoogte	Prześwit pionowy	Altura livre	Inălțime liberă de trecere	podjazdná výška	prosta višina prehoda	Frihöjd	Visina slobodnog prolaza	Высота судоходного пролёта	Prolazna visina
LSD	Minimālais dziļums	minst gepeilde diepte	Głębokość minimalna	Profundidade mínima medida	Adâncime minimă	minimálna hĺbka	najmanjša izmerjena globina	Minsta lodade djup	Minimalna dubina	Минимальная глубина	Najmanja izmerena dubina
WAL	Ūdens līmenis	waterstand	Stan wody	Nível da água	Nivelul apei	vodný stav	vodostaj	Vattennivå	Vodostaj	Уровень воды	Nivo vode

Value	Meaning (EN)	Meaning (BG)	Maaning (CS)	Meaning (DA)	Meaning (DE)	Meaning (EL)	Meaning (ES)	Meaning (ET)	Meaning (FI)	Meaning (FR)	Meaning (HU)	Meaning (IT)	Meaning (LT)
AL	All	Навсякъде (всички направления)	všechno	Alt	ganz	Ολόκληρη η πλωτή οδός	Todo	Kõik	Kaikki	Tout le chenal	mind/teljesen	intero canale navigabile	Visos kryptys
LE	Left	Ляво	vlevo	Venstre	links	Αριστερά	Izquierda	Vasakpoolne	Vasen	Gauche	bal	sinistra	Kairė
MI	Middle	В средата	střed	Midten	Mitte	Στο μέσο	Centro	Keskmine	Keskimmäinen	Milieu	közép	centro	Vidurys
RI	Right	Дясно	vpravo	Højre	rechts	Δεξιά	Derecha	Parempoolne	Oikea	Droite	jobb	destra	Dešinė
LB	Left bank	Ляв бряг	levý břeh	Venstre bred	linkes Ufer	Αριστερή όχθη	Margen izquierda	Vasak kallas	Vasen ranta	Rive gauche	bal part	sponda sinistra	Kairysis krantas
RB	Right bank	Десен бряг	pravý břeh	Højre bred	rechtes Ufer	Δεξιά όχθη	Margen derecha	Parem kallas	Oikea ranta	Rive droite	jobb part	sponda destra	Dešinysis krantas
N	North	Северно	sever	Nord	Nord	Βόρεια	Norte	põhi	Pohjoinen	Nord	észak	nord	Šiaurė
NE	North_east	Североизточно	severovýchod	Nordøst	Nord-Ost	Βορειοανατολικά	Noreste	kirre	Koillinen	Nord-est	észak-kelet	nord-est	Šiaurės rytai
E	East	Източно	východ	Øst	Ost	Ανατολικά	Este	ida	Itä	Est	kelet	est	Rytai
SE	South_east	Югоизточно	jihovýchod	Sydøst	Süd-Ost	Νοτιοανατολικά	Sureste	kagu	Kaakko	Sud-est	dél-kelet	sud-est	Pietryčiai
S	South	Южно	jih	Syd	Süd	Νότια	Sur	lõuna	Etelä	Sud	dél	sud	Pietūs
SW	South_west	Югозападно	jihozápad	Sydvest	Süd-West	Νοτιοδυτικά	Suroeste	edel	Lounas	Sud-ouest	dél-nyugat	sud-ouest	Pietvakariai
W	West	Западно	západ	Vest	West	Δυτικά	Oeste	lääs	Länsi	Ouest	nyugat	ouest	Vakarai
NW	North_west	Северозападн	severozápad	Nordvest	Nord-West	Βορειοδυτικά	Noroeste	loe	Luode	Nord-ouest	észak-nyugat	nord-ouest	Šiaurės vakarai
BI	big	Голям	velký	stor	groß	μεγάλο	Grande	suur	iso	grand	nagy	grande	Didelis
SM	small	Μαλък	malý	lille	klein	μικρό	Pequeño	väike	pieni	petit	kicsi	piccolo	Mažas
OL	old	Стар	starý	gammel	alt	παλαιό	Antiguo	vana	vanha	vieux	régi	vecchio	senas
EW	new	Нов	nový	ny	neu	νέο	Nuevo	uus	uusi	nouveau	új	nuovo	naujas
MP	movable part	Подвижна част	pohyblivá část	bevægelig del	beweglicher Teil	κινητό τμήμα	Parte móvil	avatav osa	liikkuva osa	partie amovible	mozgatható rész	parte mobile	Slankioji dalis
FP	fixed part	Неподвижна част	pevná část	fast del	fester Teil	σταθερό τμήμα	Parte fija	fikseeritud osa	kiinteä osa	partie fixe	rögzített rész	parte fissa	Stacionarioji dalis
VA	variable	променлив	proměnlivé	variabel	veränderlich	μεταβλητό	Variable	muutuv	vaihtele	variable	változó	variabile	Kintamas

Value	Meaning (LV)	Meaning (NL)	Meaning (PL)	Meaning (PT)	Meaning (RO)	Meaning (SK)	Meaning (SL)	Meaning (SV)	Meaning (HR)	Meaning (RU)	Meaning (SR)
AL	Labā redzamība	geheel	wszędzie	Todas	Toată calea navigabilă / întregul obiect	všetky	vse	Hela	Svi smjerovi	Полная видимость	Sve
LE	Pa kreisi	links	po lewej	Esquerda	Stânga	vľavo	levo	Vänster	Lijevo	Слева	Levo
MI	Vidū	midden	pośrodku	Centro	Mijloc	v strede	sredina	Mitten	Sredina	В середине	Sredina
RI	Pa labi	rechts	po prawej	Direita	Dreapta	vpravo	desno	Höger	Desno	Справа	Desno
LB	Kreisais krasts	linkeroever	lewy brzeg	Margem esquerda	Malul stâng	ľavý breh	levi breg	Vänstra banken	Lijevo obala	слева от банки	Leva obala
RB	Labais krasts	rechteroever	prawy brzeg	Margem direita	Malul drept	pravý breh	desni breg	Högra banken	Desna obala	справа от банки	Desna obala
N	Uz ziemeļiem	noord	północ	Norte	Nord	severne	severno	Nord	Sjever	К северу	Sever
NE	Uz ziemeļaustrumiem	noordoost	północny wschód	Nordeste	Nord-est	severo-východne	severovzhodno	Nordost	Sjeveroistočno	К северо-востоку	Severoistočno
E	Uz austrumiem	oost	wschód	Leste	Est	východne	vzhodno	Öst	Istočno	К востоку	Istočno
SE	Uz dienvidaustrumiem	zuidoost	południowy wschód	Sudeste	Sud-est	juho-východne	jugovzhodno	Sydost	Jugoistočno	К юго-востоку	Jugoistočno
S	Uz dienvidiem	zuid	południe	Sul	Sud	južne	južno	Syd	Južno	К югу	Južno
SW	Uz dienvidrietumiem	zuidwest	południowy zachód	Sudoeste	Sud-vest	juho-západne	jugozahodno	Sydväst	Jugozapadno	К юго-западу	Jugozapadno
W	Uz rietumiem	west	zachód	Oeste	Vest	západne	zahodno	Väst	Zapadno	К западу	Zapadno
NW	Uz ziemeļrietumiem	noordwest	północny zachód	Noroeste	Nord-vest	severo-západne	severozahodno	Nordväst	Sjeverozapadno	К северо-западу	Severozapadno
BI	liels	groot	duży	Grande	Mare	veľký	velik	stor	Velik	большой	Veliki
SM	mazs	klein	mały	Pequeno	Mic	malý	majhen	liten	Mali	малый	Mali
OL	vecs	oud	stary	Antigo	Vechi	starý	star	gammal	Star	старый	Stari
EW	jauns	nieuw	nowy	Novo	Nou	nový	nov	ny	Nov	новый	Novi
MP	kustīgā daļa	beweegbaar deel	część ruchoma	Parte móvel	Parte amovibilă	pohyblivá časť	premični del	rörlig del	Pokretan dio	подвижная часть	Pokretni deo
FP	nekustīgā daļa	vast deel	część stała	Parte fixa	Parte fixă	pevná časť	fiksni del	fast del	Nepokretan dio	неподвижная часть	Statični deo
VA	mainīgs	variabel	zmienny	Variável	Variabil	premenlivá	spremenljiv	variabel	varijabla	променливый	varijabla

Value	Meaning (EN)	Meaning (BG)	Meaning (CS)	Meaning (DA)	Meaning (DE)	Meaning (EL)	Meaning (ES)	Meaning (ET)	Meaning (FI)
EVENT	Event	Случай	uspořádání akce	Begivenhed	Veranstaltung	Συμβάν	Suceso	Sündmus	Tapahtumat
WORK	Work	Работи (действия)	práce	Arbejder	Arbeiten	Εργασίες	Obras	Töötamine	Työt
DREDGE	Dredging	Драгажни работи	bagrování	Opmdring	Baggerarbeiten	Βυθοκόρηση	Dragado	Süvendamine	Ruoppaustyöt
EXERC	Exercises	упражнения	cvičení	Øvelser	Übungen	Ασκήσεις	Ejercicios	Õppused	Harjoitukset
HIGWAT	High water	Високи води	velká voda (povodeň)	Højvande	Hochwasser	Υψηλή στάθμη υδάτων	Nivel de agua elevado	Kõrgvesi	Korkea vesi
HIWAI	water level of cautious navigation	Водно ниво изискващо внимателна навигация	vodní stav vyžadující zvýšenou nautickou pozornost	Forsigtig sejlads pga. vandstanden	Marke I.	Στάθμη υδάτων προσεκτικής ναυσιπλοΐας	Nivel de agua para navegación prudente	Ettevaatliku laevatamise veetase	varovaista liikumista edellyttävä vedenkorkeus
HIWAI	prohibitory water level	Възпрепятващо водно ниво	vodní stav při kterém se zastavuje plavba	Forbud mod sejlads pga. vandstanden	Marke II oder Marke III	Απαγορευτική στάθμη υδάτων	Nivel de agua de prohibición	Laevatamiseks keelatud veetase	kiellon aiheuttava vedenkorkeus
LOWWAT	Low water	Ниски води	nizký vodní stav	Lavvande	Niedrigwasser	Χαμηλή στάθμη υδάτων	Nivel de agua bajo	Madal vesi	Matala vesi
SHALLO	Siltation	Плитчина	zanesení pískem	Aflejringer	Versandung	Σημιατισμός ιλύος	Sedimentación	Mudastumine	Liettyminen
CALAMI	Calamity	Бедствие	havárie	Nødsituation	Havarie	Καταστροφή	Accidente	Õnnetus	Onnettomuus
LAUNCH	Launching	Спускане на вода	spouštění na vodu	Søsætning	Ausstoßen	Καθέλκυση	Lanzamiento	Veeskamine	Vesillelasku
DECLLEV	Lowering water level	Понижаване на водното ниво	pokles vodní hladiny	Vandstanden sænkes	Senken des Wasserspiegels	Μειούμενη στάθμη υδάτων	Nivel de agua en descenso	Veetaseme vähenemine	Vedenkorkeuden laskeminen
FLOMEA	Flow measurement	Измерване на оттока	měření průtoku	Flow-måling	Strommessungen	Μέτρηση ροής	Medición de caudal	Voolu mõõtmine	Virtauksen mittaaminen
BLDWRK	Building work	Строителни работи	stavební práce	Anlægsarbejder	Bauarbeiten	Κατασκευαστικές εργασίες	Obras de construcción	Ehitustöö	Rakennustyöt
REPAIR	Repair	Ремонтни работи	opravy	Reparation	Reparaturarbeiten	Επισκευές	Reparación	Remont	Korjaustyöt
INSPEC	Inspection	Инспекция	inspekce	Inspektion	Inspektion	Επιθεώρηση	Inspección	Inspekteeri-mine	Tarkastus
FIRWRK	Fireworks	Взривни работи	ohňostroj	Fyrværkeri	Feuerwerk	Πυροτεχνήματα	Fuegos artificiales	Ilutulestik	Ilotulitus
LIMITA	Limitations	Ограничения	omezení	Begrænsninger	Einschränkungen	Περιορισμοί	Limitaciones	Piirangud	Rajoitukset
CHGFWY	changes in the fairway	Изменение на фарватера	změny plavební dráhy	Ændring af farvandet	Änderungen der Fahrinne	Μεταβολές στον δίαυλο	Cambios en vía navegable	Muudatud faarvaatris	muutokset väylällä
CONSTR	constriction of waterway	Изграждане на воден път	zúžení vodní cesty	indsnævring af vandvejen	Einengung des Fahrwassers	Κατασκευή πλωτής οδού	Estrechamiento de vía navegable	Faarvaatri kontriktsioon	vesiväylän kaventuminen
DIVING	under water works	Подводни работи	práce pod vodou	dykkere i arbejde	Arbeiten unter Wasser	Υποβρύχιες εργασίες	Obras submarinas	Veelalused tööd	vedenalaiset työt
SPECTR	special transport	Специализиран транспорт	zvláštní přeprava	særlig transport	Sondertransport	Ειδικές μεταφορές	Transporte especial	Erivedu	erikoiskuljetus
EXT	extensive sluicing	Активно изпускане на вода	extrémní dotování	Omfattende slusedrift	extreme Dotierung	Εκτεταμένη εκκένωση υδατοφράκτη	Barrido extensivo	Laialdane lüüsisukasutus	laajamittainen sulutus
MIN	minimum sluicing	Μинимално изпускане на вода	minimální dotování	Minimum slusedrift	minimale Dotierung	Ελάχιστη εκκένωση υδατοφράκτη	Barrido mínimo	Minimaalne lüüsisukasutus	vähimmäissulutus

Value	Meaning (EN)	Meaning (BG)	Meaning (CS)	Meaning (DA)	Meaning (DE)	Meaning (EL)	Meaning (ES)	Meaning (ET)	Meaning (FI)
SOUND	sounding works	дълбочинно-измервателни работи	měření hloubky vody	Oplodning	Peilarbeiten	Εργασίες ηχοβολισμού	Obras de sondeo	Loodimistööd	luotaustyöt
OTHER	Others	Друго	jiné	Andet	andere	Λοιπά	Otros	Muud	Muu
INFSER	Info Service (not safety relevant and not needed for voyage planning)	не засяга навигационната безопасност не е необходимо за планирането на рейса	Informační servis (nikoli pro bezpečnost a nikoli pro plánování plavby)	Informationstjeneste (ikke sikkerhedsrelevant, ej heller nødvendig til rejseplanlægning)	Informationsservice (weder sicherheitsrelevant noch notwendig für die Reiseplanung)	Πληροφορίες (δεν έχει σχέση με την ασφάλεια και δεν χρειάζεται για τον προγραμματισμό του ταξιδιού)	Servicio de información (no se refiere a la seguridad y no se requiere para la planificación de itinerarios)	Teabeteenus (ei ole seotud ohutusega ega ole vajalik reisi korraldamisel)	Tietopalvelu (ei ole olennainen turvallisuuden kannalta eikä tarpeen matkan suunnittelussa)

Value	Meaning (FR)	Meaning (HU)	Meaning (IT)	Meaning (LT)	Meaning (LV)	Meaning (NL)	Meaning (PL)	Meaning (PT)	Meaning (RO)
EVENT	Événement	rendezvény	avvenimento	Įvykis	Pasākums	evenement	Impreza	Evento	Eveniment
WORK	Travaux	munkálatok	lavori	Darbai	Darbs	werkzaamheden	Prace	Trabalhos	Lucrări
DREDGE	Dragage	kotrási munkálatok	dragaggio	Dugno gilinimas	Bagarēšanas darbi	baggerwerkzaamheden	Pogłębianie	Dragagens	Lucrări de dragaj
EXERC	exercices	gyakorlatok	esercitazioni	Pratybos	Vingrinājumi	oefeningen	Ćwiczenia	Exercícios	Exerciții
HIGWAT	Crue	magas vízállás	piena	Aukštas vanduo	Augsts ūdens līmenis	hoogwater	Wysoki stan wody	Nível de cheia	Ape mari
HIWAI	Niveau d'eau nécessitant une navigation prudente	kíméletes hajózási vízszint	livello idrometrico di prudenza per la navigazione	Laivybai pavojingas vandens lygis	Ūdens līmenis bīstams kuģošanai	waterstand met beperkte scheepvaart (Marke I)	Stan wody wymagający ostrożnej żeglugi	Nível da água que obriga a navegação prudente	Nivelul apei de avertizare pentru navigație
HIWAI	Niveau d'eau d'interdiction	tilalmi vízszint	livello idrometrico proibitivo	Laivyba draudžiantis vandens lygis	Ūdens līmenis, kurā kuģošana aizliegta	waterstand met vaarverbod (Marke II)	Stan wody uniemożliwiający żeglugę	Nível da água que impossibilita a navegação	Nivelul apei de interdicție
LOWWAT	Etiage	alacsony vízállás	livello di magra	Žemas vanduo	Zems ūdens līmenis	laagwater	Niski stan wody	Nível de estiagem	Ape mici
SHALLO	Atterrissement	gázlóképződés	accumulo di sabbia	Šašašos	Aizsērēšana	verondieping	Mielizna	Assorea-mento	Intinsură
CALAMI	Accident	havaria/bal-eset	calamità	Avarija	Negadījums	calamiteit	Wypadek	Acidente	Calamitate
LAUNCH	Mise à l'eau	vízrebocsájtás	varo	Laivo nuleidimas į vandenį	Kuģa nolaišana ūdenī	tewaterlating	Wodowanie	Lançamento à água	Lansare la apă
DECLLEV	Abaissement du niveau de l'eau	vízszint csökkentése	calo del livello idrometrico	Vandens lygio nuslūgimas	Ūdens līmeņa pazemināšana	waterstandsverlaging	Spadek poziomu wody	Descida do nível da água	Nivelul apei în scădere
FLOMEA	Opération de mesure de débit	áramlás mérés	portata idrometrica	Tėkmės parametrų matavimas	Straumes ātruma noteikšana	stroomsnelheidsmeting	Pomiar prądu	Caudal	Operațiune de măsurare a debitului
BLDWRK	Travaux de construction	építési munkálatok	lavori di costruzione	Statybos	Būvdarbi	bouwwerkzaamheden	Roboty budowlane	Obras	Lucrări de construcții
REPAIR	Travaux de réparation	javitási munkálatok	intervento di riparazione	Remontas	Remonts	herstelwerkzaamheden	Prace remontowe	Reparações	Lucrari de reparații
INSPEC	Inspection	szemle	ispezione	Inspekcija; apžiūra	Inspekcija	inspectiewerkzaamheden	Inspekcja	Inspeção	Inspecție
FIRWRK	Feux d'artifice	tűzijáték	fuochi d'artificio	Fejerverkai	Liesmu darbi	vuurwerk	Ognie sztuczne	Fogo de artifício	Focuri de artificii
LIMITA	restriction de la navigation	korlátozás	limitazioni alla navigazione	Apribojimai	Ierobežojumi	beperkingen	Ograniczenia	Restrições	Restricții
CHGFWY	modification de la passe navigable	hajóútváltozás	modifiche del canale navigabile	Pasikeitimai farvateryje	Izmaiņas kuģu ceļā	veranderingen in de vaarweg	zmiany toru wodnego	Alterações no canal navegável	Schimbări șenal navigabil
CONSTR	rétrécissement de la passe navigable	hajóútszűkület	restrizione del canale navigabile	Vandens kelio susiaurėjimas	Ūdens ceļa sašaurinājums	beperking van de vaarweg	zweżenie toru wodnego	Estreitamento da via navegável	Ingustare cale navigabilă
DIVING	plongeurs au travail	víz alatti munka	lavori in immersione	Povandeniniai darbai	Zemūdens darbi	onderwater werkzaamheden	prace pod wodą	Trabalhos subaquáticos	Lucrări subacvatice
SPECTR	transport spécial	különleges szállítás	trasporto speciale	Specialus transportas	Īpašs transports	bijzonder transport	transport specjalny	Transporte especial	Transport special
EXT	Service étendu	nagymértékű vízeresztés	regolazione intensiva della portata idrometrica	Gausus vandens nuleidimas	Liela pārplūde	uitgebreid schutbedrijf	intensywne służowanie	Regime de descarga máximo	Trafic de ecluză intens
MIN	Service minimum	minimális vízeresztés	regolazione minima della portata idrometrica	Minimalius vandens nuleidimas	Minimāla pārplūde	minimaal schutbedrijf	minimalne służowanie	Regime de descarga mínimo	Trafic de ecluză redus

Value	Meaning (FR)	Meaning (HU)	Meaning (IT)	Meaning (LT)	Meaning (LV)	Meaning (NL)	Meaning (PL)	Meaning (PT)	Meaning (RO)
SOUND	Travaux de sondage	mélységmérési munka	lavori di scandaglio	Zondavimo darbai	Zondēšana	peilwerkzaamheden	pomiary gębokości	Sondagens	Lucrări de sondaj
OTHER	Autres	egyéb	diversi	Kita	Citi	overige	Inne	Outros	Altele
INFSER	Information (n'a pas d'impact sur la sécurité et n'est pas nécessaire au calcul d'itinéraire)	Tájékoztató (nem biztonsági közlemény és útiterv készítéséhez nem szükséges)	Servizio informazioni (senza rilevanza ai fini della sicurezza e della pianificazione dell'itinerario)	Informacija (nesusijusi su saugumu ir nebūtina planuojant reisą)	Informācijas dienests (nav saistīts ar drošumu un nav vajadzīgs reisa plānošanai)	Informatieservice (niet veiligheidsgerelateerd en niet nodig voor reisplanning)	Serwis informacyjny (informacje niezwiązane z bezpieczeństwem i niewymagane do planowania rejsu)	Serviço de informações (sem relevância para a segurança e para a planificação de viagem)	Mesaj informativ (nu se referă la siguranța traficului și nu este necesar pentru planificarea voiajelor)

Value	Meaning (SK)	Meaning (SL)	Meaning (SV)	Meaning (HR)	Meaning (RU)	Meaning (SR)
EVENT	udalost'	prireditev	Evenemang	Dogadaj	Мероприятие	Dogadaj
WORK	práce	delo	Arbeten	Radovi	Работы	Radovi
DREDGE	bagrovanie	poglabljanje dna	Muddring	Iskopavanje	Землечерпательные работы	Bagerovanje
EXERC	cvičenia	vaje	Övningar	Vježbe	упражнения	Vežbe
HIGWAT	vysoký vodný stav	visok vodostaj	Högvatten	Visoke vode	Высокая вода	Visok vodostaj
HIWAI	vodný stav pre opatrnú plavbu	vodostaj, ki zahteva previdno plovbo	Försiktig navigering p.g.a. vattennivån	Vodostaj oprezne plovitbe	уровень опасный для навигации	Vodostaj koji zahteva opreznu navigaciju
HIWAI	vodný stav pri ktorom je zakázaná plavba	vodostaj, ki ne dovoljuje plovbe	Förbud p.g.a. vattennivån	Vodostaj zabrane plovitbe	уровень запрещающий навигацию	Vodostaj koji ne dozvoljava navigaciju
LOWWAT	nízky vodný stav	nizek vodostaj	Lågvatten	Niske vode	Малая вода	Nizak vodostaj
SHALLO	naplaveniny	usedlina	Slam-avsättning	Pličina	Обмеление	Plitka voda
CALAMI	havária	nesreča	Olycka	Havarija	Авария	Havarija
LAUNCH	spúšťanie na vodu	splavitev	Sjösättning	Porinuće	Спуск судна на воду	Porinuće
DECLLEV	klesajúca vodná hladina	nizanje vodostaja	Sjunkande vattennivå	Spuštanje vodnog lica	Понижение уровня воды	Spuštanje vodostaja
FLOMEA	meranie prietoku	merjenje pretoka	Flödes-mätning	Mjerenje protoka	измерение скорости течения	Merenje proticaja
BLDWRK	stavebné práce	gradbena dela	Byggnads-arbete	Izgradnja	Строительство	Radovi
REPAIR	opravy	popravilo	Reparations-arbete	Popravci	Ремонтные работы	Popravka
INSPEC	inšpekcia; prehliadka; kontrola	inšpekcijski pregled	Inspektion	Inspekcija	Инспекция	Inspekcija
FIRWRK	ohňostroj	ognjemet	Fyrverkerier	Vatromet	Взрывные работы	Vatromet
LIMITA	obmedzenia	omejitve	Begräns-ningar	Ograničenja	Ограничения	Ograničenja
CHGFWY	zmeny v plavebnej dráhe	spremembe na plovni poti	ändringar av farleden	Promjene u plovnom putu	изменение фарватера	Promene u plovnom putu
CONSTR	zúženie vodnej cesty	zožanje vodne poti	smalare vattenväg	Suženje vodnog puta	строительство фарватера	Suženje rečnog toka
DIVING	práce pod vodou	podvodna dela	undervattens-arbete	Podvodni radovi	поводные работы	Podvodni radovi
SPECTR	špeciálna preprava	posebni prevoz	special-transport	Specijalan transport	специальная перевозка	Specijalni transport
EXT	rozsiahle vymieľanie	ekstenzivno odtekanje	omfattande drift	izrazito istjecanje	значительный сдвиг	Visoka kontaminacija
MIN	minimálne vymieľanie	minimalno odtekanje	minimidrift	minimalno istjecanje	минимальный сдвиг	Niska kontaminacija

Value	Meaning (SK)	Meaning (SL)	Meaning (SV)	Meaning (HR)	Meaning (RU)	Meaning (SR)
SOUND	sondovacie práce	merjenje globine	lodnings-arbete	mjerjenja dubine	промерные работы	merenja dubina
OTHER	Iné	drugo	Annat	Ostalo	другое	Ostalo
INFSER	Informačná služba (netýka sa bezpečnosti ani plánovania plavby)	informacijska služba (ki ni povezana z varnostjo in ni potrebna za načrtovanje potovanja)	Informations-tjänst (inte säkerhets- relaterad och inte nödvändig för färdplanering)	Informacijska usluga (ne odnosi se na sigurnost i nije potrebna za planiranje putovanja)	Информационная служба (не значительна для безопасности и нет необходимости в ней для планирования рейса)	usluga informisanja

Value	Meaning (EN)	Meaning (BG)	Meaning (CS)	Meaning (DA)	Meaning (DE)	Meaning (EL)	Meaning (ES)	Meaning (ET)	Meaning (FI)	Meaning (FR)	Meaning (HU)	Meaning (IT)	Meaning (LT)
NAP	Nap	нов амстердамски пегел	nový amsterodamský vodočet	Normal vandstand i Amsterdam	Normaler Amsterdamer Pegel	Κανονική στάθμη υδάτων Αμστερνταμ	Nivel normal de Ámsterdam	Nap	Nap	Côte normal d'Amsterdam	szokásos amsterdami vízszint	livello normale Amsterdam	Iprastinis Amsterdamo vandens lygis
KP	kp	Пегел на канала	kanálový vodočet	kp	Kanal Pegel	Στάθμη υδάτων καναλιού	Nivel local	kp	kp	Côte locale	csatornavízszint	livello canale	Kanalo vandens lygis
FZP	fzp	φριζийски пегел	friezský vodočet	fzp	Friesischer Pegel	Στάθμη υδάτων fzp	Nivel de los canales frisonos	fzp	fzp	Côte des canaux Frisons	frízföldi vízszint	livello estivo frisone	Friesch kanalo vandens lygis
ADR	adria	Адриатическа система	přes Adrii	adria	über Adria	Αδριατική	Mar Adriático	adria	adria	Mer Adriatique	az Adriai tenger szintje felett	livello adriatico	Adrijos sistema
TAW	Taw	общо вторично приравняване на водното ниво	druhá všeobecná úroveň vodní hladiny	Taw	2e allgemeine Wasserpassung	Δεύτερη γενική στάθμη υδάτων	2ª nivelación general	Taw	Taw	2ème nivellement général	második általános vízszintezés	secondo livello idrometrico generale	Antrasis vandens lygio suvienodinimas
PUL	Pulkovo 1942	Пулково 1942	Pulkovo 1942	Pulkovo 1942	Pulkovo 1942	Pulkovo 1942	Pulkovo 1942	Pulkovo 1942	Pulkovo 1942	Pulkovo 1942	Pulkovo 1942	Pulkovo 1942	Pulkovo 1942
NGM	Ngm	Нгм	Ngm	Ngm	Ngm	Ngm	Ngm	Ngm	Ngm	Ngm	Ngm	Ngm	Ngm
ETRS	Etrs89	Etrs89	Etrs89	Etrs89	Etrs89	Etrs89	Etrs89	Etrs89	Etrs89	Etrs89	Etrs89	Etrs89	Etrs89
POT	Potsdamer Datum	Координатна система Потсдам	Postupimské datum	Potsdamer Datum	Potsdamer Datum	Potsdamer Datum	Potsdamer Datum	Potsdamer Datum	Potsdamer Datum	Potsdamer Datum	potzdami dátum	Potsdamer Datum	Potsdamo koordinančių sistema
LDC	Low water level Danube Commission	Ниско водно ниво по Дунавската комисия	nizký plavební stav podle Dunajské komise	Lav vandstand defineret af Donau-kommissionen	RNW gemäß Donaukommission	Χαμηλής στάθμη υδάτων, Επιτροπή Δούναβη	Comisión del Danubio, nivel bajo de agua	Madala veetaseme Doonau komisjon	Tonavan suojelukomission mukainen pieni vedenkorkeus	Commission du Danube, niveau bas des eaux	Dunabizottsági hajózási kisvízszint (LKHV)	livello di magra Commissione del Danubio	Žemas vandens lygis, Dunojaus komisija

Value	Meaning (EN)	Meaning (BG)	Meaning (CS)	Meaning (DA)	Meaning (DE)	Meaning (EL)	Meaning (ES)	Meaning (ET)	Meaning (FI)	Meaning (FR)	Meaning (HU)	Meaning (IT)	Meaning (LT)
HDC	High water level Danube Commission	Високо водно ниво по Дунавската комисија	nejvyšší plavební vodní stav podle Dunajské komise	Høj vandstand defineret af Donau-kommissionen	HSW gemäß Donaukommission	Υψηλή στάθμη υδάτων, Επιτροπή Δούναβη	Comisión del Danubio, nivel alto de agua	Kõrge veetaseme Doonau komisjon	Tonavan suojeelukomission mukainen suuri vedenkorkeus	Commission du Danube, niveau haut des eaux	Dunabizottsági hajózási nagyvívszint (LNHV)	livello di piena Commissione del Danubio	Aukštas vandens lygis, Dunojaus komisija
ZPG	zero point of gauge	Нула на пегела	nulový bod vodočtu	Profilens nulpunkt	Pegelnullpunkt	Μηδενικό σημείο μετρητή	Punto de referencia de nivel	Mõõtmiskoha nullpunkt	vedenkorkeus mittarin nollakohta	point de référence de niveau	vízmérce nulla pontja	zero idrometrico	Nulinis vandens lygio rodmuo
GLW	equivalent low water level	Изчислено ниско водно ниво	ekvivalentní nízký vodní stav	Tilsvarende lav vandstand	Gleichwertiger Wasserstand (GLW)	Ισοδύναμη χαμηλή στάθμη υδάτων	Estiaje	Madala veetaseme ekvivalent	vastaava pieni vedenkorkeus	étiage	egyenértékű kisvívszint	livello equivalente di magra	Žemo vandens lygio ekvivalentas
HSW	highest navigable water level	Най-високо навигационно водно ниво	nejvyšší plavební vodní stav	Højeste farbar vandstand	Höchster Schifffahrtswasserstand (HSW)	Υψηλότερη πλεύσιμη στάθμη υδάτων	Nivel máximo navegable	kõrgeim navigeeritav veetase	suurin kulkukelpoinen vedenkorkeus	Plus hautes eaux navigables	legnagyobb hajózási vízszint (HNV)	massimo livello idrometrico navigabile	Aukščiausias laivybos vandens lygis
LNW	Low Navigable Water	Ниско навигационно ниво	nízký plavební vodní stav (národní)	Lav farbar vandstand	RNW (national)	Χαμηλή πλεύσιμη στάθμη υδάτων	Nivel mínimo navegable	madal navigeeritav vesi	Matala kulkukelpoinen vesi	Plus basses eaux navigable	hajózási kisvívszint (HKV)	livello di magra navigabile	Žemas laivybos vandens lygis
HNW	High Navigable Water	Високо навигационно ниво	nejvyšší plavební vodní stav (národní)	Høj farbar vandstand	HSW (national)	Υψηλή πλεύσιμη στάθμη υδάτων	Nivel alto navegable	kõrge navigeeritav vesi	Korkea kulkukelpoinen vesi	Hautes eaux navigables	hajózási nagyvívszint (HNV)	livello di piena navigabile	Aukštas laivybos vandens lygis
IGN	IGN 69	IGN 69	IGN 69	IGN 69	IGN 69	IGN 69	IGN 69	IGN 69	IGN 69	IGN 69	IGN 69	IGN 69	IGN 69
WGS	WGS 84	WGS 84	WGS 84	WGS 84	WGS 84	WGS 84	WGS 84	WGS 84	WGS 84	WGS84	WGS 84	WGS 84	WGS 84
RN	normal level	Нормално ниво		normalniveau	Normaler Pegel	Κανονική στάθμη υδάτων	Nivel normal	normaaltase	normaali taso	Retenue normale	szokásos szint	livello idrometrico normale	Normalus lygis

Value	Meaning (LV)	Meaning (NL)	Meaning (PL)	Meaning (PT)	Meaning (RO)	Meaning (SK)	Meaning (SL)	Meaning (SV)	Meaning (HR)	Meaning (RU)	Meaning (SR)
NAP	Normālais Amsterdams ūdens līmeņrādis	Normaal Amsterdams Peil	Nap	Cota normal Amesterdão	Nivelul de referință Amsterdam	normálna amsterdamská úroveň hladiny	običajni vodostaj v Amsterdamu	Normaal Amsterdams Peil	Normalni Amsterdamski vodomer	новый амстердамский пегел	Normalni amsterdamski vodomer
KP	Kanāla ūdens līmeņrādis	kanaalpeil	kp	Cota local	Nivelul de referință local	prevádzková úroveň hladiny v kanáli	vodostaj v kanalu	kp	Vodomer u kanalu	Судоходный уровень канала	Vodomer u kanalu
FZP	Frīzijas ūdens līmeņrādis	Friesch Zomer Peil	fzp	Cota frisia	Nivel de referință Friesland	fríziska úroveň hladiny	vodostaj v Frizijskem kanalu	fzp	Vodomer u Frizijskom kanalu	фризийский пегел	Vodomer u Frizijskom kanalu
ADR	Adrijas sistēma	Adria-peil	adria	Adriático	Marea Adriatică	výškový systém ADRIA	nivo Jadranskega morja	adria	Razina Jadranskog mora	Адриатическая система	Nivo Jadranskog mora
TAW	Otrā vispārējā ūdens līmeņa pielāgošana	Tweede algemene waterpeil	Taw	Tweede algemene waterpeil (2º nivelamento geral)	Al doilea nivel de referință	druhá všeobecná úroveň vodnej hladiny	drugi običajni nivo	Taw	Druga opća razina	общее вторичное приравнение водного уровня	Drugi opšti nivo
PUL	Pulkovo 1942	Pulkovo 1942	Pulkovo 1942	Pulkovo 1942	Pulkovo 1942	Pulkovo 1942	Pulkovo 1942	Pulkovo 1942	Pulkovo 1942	Пулково 1942	Pulkovo 1942
NGM	Ngm	Ngm	Ngm	Ngm	Ngm	Ngm	Ngm	Ngm	Ngm	Нгм	Ngm
ETRS	Etrs89	Etrs89	Etrs89	Etrs89	Etrs 89	Etrs89	Etrs89	Etrs89	Etrs89	Etrs89	Etrs89
POT	Potsdamas koordinātu sistēma	Potsdamer Datum	Potsdamer Datum	Potsdamer Datum	Potsdam Datum	Potsdamer Datum	Potsdamer Datum	Potsdamer Datum	Potsdamer Datum	Координатная система Потсдам	Potsdamer Datum
LDC	Zems ūdens līmenis, Donavas komisija	laagwaterpeil Donau-commissie	Niski stan wody wg Komisji Dunajskiej	Nível baixo da água, Comissão do Danúbio	Nivelul apei minim - Comisia Dunării	hladina nízej regulačnej a plavebnej vody	nizek vodostaj po Donavski komisiji	Lågvatten-nivå enligt Donau-kommissionen	Nizak vodostaj po Dunavskoj komisiji	Низкая вода уровня ДК	Nizak vodostaj po Dunavskoj komisiji

Value	Meaning (LV)	Meaning (NL)	Meaning (PL)	Meaning (PT)	Meaning (RO)	Meaning (SK)	Meaning (SL)	Meaning (SV)	Meaning (HR)	Meaning (RU)	Meaning (SR)
HDC	Augsts ūdens līmenis, Donavas komisija	hoogwaterpeil Donau-commissie	Wysoki stan wody wg Komisji Dunajskiej	Nível alto da água, Comissão do Danúbio	Nivelul apei maxim - Comisia Dunării	hladina vysokej plavebnej vody	visok vodostaj po Donavski komisiji	Högvattennivå enligt Donau-kommissionen	Visok vodostaj po Dunavskoj komisiji	Высокая вода уровня ДК	Visok vodostaj po Dunavskoj komisiji
ZPG	Ūdens līmeņrāža nulles punkts	referentiepunt peilschaal	punkt zerowy pomiaru	Ponto zero do fluviómetro	0 Miră	nulový bod mernej stanice	ničelna točka vodomera	Åmningens nollpunkt	Nulta točka vodomjerne letve	ноль уровня	Nulta tačka vodomera
GLW	Minimālais ūdens līmenis	gelijkwaardige laagwaterstand	równoważny niski stan wody	Nível baixo equivalente da água	Nivelul apei minim echivalent	ekvivalentná nízka vodná hladina	ekvivalent nizkega vodostaja	ekvivalent lågvattennivå	ekvivalentni niski vodostaj	Минимальный уровень	Ekvivalent niskom vodostaju
HSW	Augstākais kuģojamais ūdens līmenis	Hoogste scheepvaart waterstand	najwyższy stan wody dopuszczający żeglugę	Nível máximo navegável	Cel mai mare nivel al apei pentru navigație	najvyššia plavebná hladina	najvišji vodostaj, pri katerem je mogoča plovba	högsta navigerbara vattennivå	Maksimalni vodostaj dovoljene plovidbe	Наивысший судоходный уровень	Najviši vodostaj za navigaciju
LNW	Zemākais kuģojamais ūdens līmenis	laagste scheepvaart waterstand (nationaal)	niski stan wody dopuszczający żeglugę	Nível mínimo navegável	Nivelul apei minim pentru navigație	nízka plavebná hladina	nizek vodostaj, pri katerem je mogoča plovba	lågt navigerbart vatten	Niski vodostaj dovoljene plovidbe	Минимальный судоходный уровень	Nizak vodostaj, navigacija moguća
HNW	Augsts kuģojamais ūdens līmenis	hoogste scheepvaart waterstand (nationaal)	wysoki stan wody dopuszczający żeglugę	Nível alto navegável	Nivelul apei maxim pentru navigație	vysoká plavebná hladina	visok vodostaj, pri katerem je mogoča plovba	högt navigerbart vatten	Visoki vodostaj dovoljene plovidbe	максимальный судоходный уровень	Visok vodostaj, navigacija moguća
IGN	IGN 69	IGN 69	IGN 69	IGN 69	IGN 69	IGN 69	IGN 69	IGN 69	IGN 69	IGN 69	IGN 69
WGS	WGS 84	WGS 84	WGS 84	WGS 84	WGS84	WGS 84	WGS 84	WGS 84	WGS 84	WGS84	WGS 84
RN	Normāls ūdens līmenis	normaal peil	poziom normalny	Nível normal	Nivelul apei normal	normálna úroveň	običajen nivo	normal nivå	Normalna razina		

Value	Meaning (EN)	Meaning (BG)	Meaning (CS)	Meaning (DA)	Meaning (DE)	Meaning (EL)	Meaning (ES)	Meaning (ET)	Meaning (FI)	Meaning (FR)	Meaning (HU)	Meaning (IT)
NO	Normal	Нормално водно ниво	normální vodní stav	Normal vandstand	Regime: Normal Wasserstand	Κανονική	Normal	Tavaline	Normaali	Hauteur d'eau normale	normál vízállás	normale
HI	High	Високи води	velká voda (povodeň)	Højvande	Hochwasser	Υψηλή	Alto	Kõrge	Suuri	Plus Hautes Eaux Navigables	magas vízállás	livello idrometrico elevato
II	prohibitory water level	Възпрепятств ащо водно ниво	vodní stav při kterém se zastavuje plavba	Vandstand, hvor sejlads forbydes	Marke II oder Marke III	Απαγορευτική στάθμη υδάτων	Nivel de agua de prohibición	Keelatud veetase	kiellon aiheuttava vedenkorkeus	Niveau d'eau d'interdiction	tilalmi vízszint	livello idrometrico proibitivo
I	water level of cautious navigation	Водно ниво изискващо внимателна навигация	vodní stav vyžadující zvýšenou nautickou pozornost	Vandstand, hvor sejlads udføres med særlig agtpågivenhed	Marke I.	Στάθμη υδάτων προσεκτικής ναυσιπλοΐας	Nivel de agua para navegación prudente	Ettevatliku laevatamise veetase	varovaista liikumista edellyttävä vedenkorkeus	Niveau d'eau nécessitant une navigation prudente	kiméletes hajózási vízszint	livello idrometrico di prudenza per la navigazione
NN	normal water level for navigation	Нормално водно ниво за навигация	normální vodní stav pro plavbu	Normal vandstand for skibsfart	normaler Schifffahrtswasserstand	Κανονική στάθμη υδάτων ναυσιπλοΐας	Nivel de agua normal para navegación	Laevatami-seks normaalne veetase	normaali vedenkorkeus alusliikenteelle	Niveau Normal de Navigation	normál hajózási vízszint	livello idrometrico normale per la navigazione

Value	Meaning (LT)	Meaning (LV)	Meaning (NL)	Meaning (PL)	Meaning (PT)	Meaning (RO)	Meaning (SK)	Meaning (SL)	Meaning (SV)	Meaning (HR)	Meaning (RU)	Meaning (SR)
NO	Normalus vandens lygis	Normāls ūdens līmenis	regime is normaal	Normalny	Nível da água normal	Nivelul normal	normálny vodný stav	normalen	normal	Režim: normalni vodostaj	Нормальный уровень	Normalan režim
HI	Aukštas vandens lygis	Augsts ūdens līmenis	hoogwaterregime	Wysoki	Nível da água alto	Nivelul maxim navigabil	vysoký vodný stav	visok	hög	Režim: visoke vode	Высокая вода	Visok vodostaj
II	Laivybą draudžiantis vandens lygis	Ūdens līmenis, kurā kuģošana aizliegta	waterstand met vaarverbod (Marke II)	stan wody uniemożliwiający żeglugę	Nível da água que impossibilita a navegação	Nivelul apei restrictiv pentru navigație	vodný stav pri ktorom je zakázaná plavba	vodostaj, ki ne dovoljuje plovbe	förbud p.g.a. vattennivån	Vodostaj zabrane plovidbe	уровень запрещающий навигацию	Vodostaj koji ne dozvoljava navigaciju
I	Laivybai pavojingas vandens lygis	Ūdens līmenis bīstams kuģošanai	waterstand met beperkte scheepvaart (Marke I)	stan wody wymagający ostrożnej żeglugi	Nível da água que obriga a navegação prudente	Nivelul apei de precauție pentru navigație	vodný stav pre opatrnú plavbu	vodostaj, ki zahteva previdno plovbo	försiktig navigering p.g.a. vattennivån	Vodostaj oprezne plovidbe	уровень опасный для навигации	Vodostaj koji zahteva opreznu navigaciju
NN	Laivybai tinkamas vandens lygis	Normāls ūdens līmenis kuģošanai	normaal waterpeil voor scheepvaart	normalny stan wody do żeglugi	Nível da água normal para a navegação	Nivelul apei normal pentru navigație	normálny vodný stav pre plavbu	normalen vodostaj za plovbo	normal vattennivå för trafik	Vodostaj normalne plovidbe	обычный уровень	Normalni vodostaj za navigaciju

Value	Meaning (EN)	Meaning (BG)	Meaning (CS)	Meaning (DA)	Meaning (DE)	Meaning (EL)	Meaning (ES)	Meaning (ET)	Meaning (FI)	Meaning (FR)	Meaning (HU)	Meaning (IT)	Meaning (LT)
INF	Information	Информация	informace	Informationspunkt	Informationspunkt	Πληροφορίες	Información	Teave	Tiedot	Point d'information	információ	informazione	Informacija
ADD	Additional duty to report	Допълнително съобщение е задължително	dodatečná povinnost hlášení	Yderligere rapporteringspligt	zusätzliche Meldepflicht	Πρόσθετο καθήκον αναφοράς	Obligación adicional de notificación	Täiendav tollimaks teatada	Ylimääräinen raportointivelvollisuus	Obligation complémentaire d'annonce	kiegészítő bejelentkezési kötelezettség	obbligo di ulteriore segnalazione	Privalomas papildomas pranešimas
REG	Regular duty to report	Обичаен режим за съобщение	normální povinnost hlášení	Normal rapporteringspligt	normale Meldepflicht	Κανονικό καθήκον αναφοράς	Obligación normal de notificación	Tavatollimaks teatada	Säännöllinen raportointivelvollisuus	Obligation d'annonce normale	bejelentkezési kötelezettség	regime normale di segnalazione	Įprastas pranešimo režimas

Value	Meaning (LV)	Meaning (NL)	Meaning (PL)	Meaning (PT)	Meaning (RO)	Meaning (SK)	Meaning (SL)	Meaning (SV)	Meaning (HR)	Meaning (RU)	Meaning (SR)
INF	Informācijas punkts	informatiepunt	Punkt informacyjny	Informação	Punct de informare	informácie	informacije	information	Informacijski	Пункт информации	Mesto za informacije
ADD	Papildu ziņošanas pienākums	extra meldplicht	Obowiązek dodatkowego meldowania	Obrigação adicional de comunicação	Anunț adițional	dodatočná povinnosť hlásenia	ododatna obveznost poročanja	extra rapporteringskyldighet	Dodatna obveza izvješćivanja	Дополнительное извещение обязательно	Dodatna obaveza prijave
REG	Pastāvīgas ziņošanas pienākums	normale meldplicht	Obowiązek regularnego meldowania	Obrigação normal de comunicação	Anunț normal	normálna povinnosť hlásenia	običajna obveznost poročanja	regelbunden rapporteringskyldighet	Redovna obveza izvješćivanja	Обычный режим извещения	Redovna obaveza prijave

Value	Meaning (EN)	Meaning (BG)	Meaning (CS)	Meaning (DA)	Meaning (DE)	Meaning (EL)	Meaning (ES)	Meaning (ET)	Meaning (FI)	Meaning (FR)	Meaning (HU)	Meaning (IT)
OBSTRU	Blockage	Препятствие	uvávěra	Blokering	Sperre	Φραγμένο	Obstrucción	Blokeerimine	Este	Restriction	zárlat	interruzione
PAROBS	Partial obstruction	Частично препятствие	částečná uzávěra	Delvis blokering	teilweise Sperre	Μερική παρεμπόδιση	Obstrucción parcial	Osaline takistus	Osittainen este	Restriction partielle	részleges tilalom	ostruzione parziale
DELAY	Delay	Закъснение	zpoždění	Forsinkelse	Verzögerung	Καθυστέρηση	Retraso	Hilinemine	Viivästys	Délai	késedelem	ritardo
VESLEN	Vessel Length	Дължина на плавателния съд	délka plavidla	Fartøjets længde	Schiffslänge	Μήκος σκάφους	Eslora	Laeva pikkus	Aluksen pituus	Longueur du bateau	hajó hossza	lunghezza del natante
VESHEI	Vessel air draught	Височина на плавателния съд	výška plavidla	Fartøjets højde over vandlinjen	Schiffshöhe	Μέγιστο ύψος άνωθεν της εις άλλου γραμμής	Altura de la obra muerta	Laeva kõrgus veepinnast	Aluksen suurin korkeus vedenpinnasta	Tirant d'air du bateau	hajó magassága	altezza del natante dal pelo d'acqua
VESBRE	Vessel breadth	Широчина на плавателния съд	šířka plavidla	Fartøjets bredde	Schiffsbreite	Μέγιστο πλάτος σκάφους	Manga	Laeva laius	Aluksen leveys	Largeur du bateau	hajó szélessége	larghezza del natante
VESDRA	Vessel draught	Газене на плавателния съд	ponor plavidla	Fartøjets dybgang	Schiffstiefgang	Βόθισμα σκάφους	Calado	Laeva süvis	Aluksen syväys	Tirant d'eau du bateau	hajó merülése	pscaggio del natante
AVALEN	Available length	Разполагаема дължина	povolená délka	Disponibel længde	verfügbare Länge	Διαθέσιμο μήκος	Eslora disponible	Kasutatav pikkus	Käytettävissä oleva pituus	Longueur maximum	rendelkezésre álló hosszúság	lunghezza massima ammessa
CLEHEI	Clearance height	Свободна височина	podjezdni výška	Frigang i højden	Durchfahrtshöhe	Ελεύθερο ύψος διέλευσης	Gálibo vertical	Kuja kõrgus	Alikulkukorkeus	Tirant d'air maximum	szabad úrszelvény-magasság	tirante d'aria
CLEWID	Clearance width	Свободна ширина	povolená šířka	Frigang, bredde	verfügbare Breite	Ελεύθερο πλάτος διέλευσης	Gálibo horizontal	Kuja laius	Käytettävissä oleva leveys	Largeur maximum	hasznos szélesség	larghezza massima della via navigabile
AVADEP	Available depth	Възможно газене	využitelná hloubka	Vanddybde	verfügbare Tiefe	Διαθέσιμο πλάτος	Profundidad disponible	Kasutatav sügavus	Käytettävissä oleva syväys	Tirant d'eau maximum	rendelkezésre álló vízmélység	pscaggio massimo
NOMOOR	No mooring	Забранено швартоването	zákaz přistávání	Fortøjning forbudt	Anlegeverbot	Απαγόρευση αγκυροβολίας	Prohibición de amarre	Sildumine keelatud	Kiinnittyminen kielletty	Interdiction d'amarrage	veszteglési tilalom	divieto di ormeggio
SERVIC	Limited service	Ограничено обслужване	provoz omezen	Begrænset betjening	Betrieb eingeschränkt	Περιορισμένη υπηρεσία	Servicio limitado	Piiratud teenindus	Rajoitettu palvelu	Exploitation limitée	korlátozott üzem	servizio limitato
NOSERV	No service	Няма обслужване	provoz zastaven	Ingen betjening	Betriebssperre	Καμία υπηρεσία	Interrupción del servicio	Ei teenindata	Ei palvelua	Manceuvre interrompue	üzemszünet	nessun servizio

Value	Meaning (EN)	Meaning (BG)	Meaning (CS)	Meaning (DA)	Meaning (DE)	Meaning (EL)	Meaning (ES)	Meaning (ET)	Meaning (FI)	Meaning (FR)	Meaning (HU)	Meaning (IT)
SPEED	Speed	Скорост	nejvyšší rychlost	Hastighedsbegrænsning	Höchstgeschwindigkeit	Ταχύτητα	Límite de velocidad	Kiirus	Nopeus	Límite de Vitesse	sebességkorlátozás	velocità
WAVWAS	No wash of waves	Забранено създаване на вълни	zabraňte vlnobítí	Undgå at lave efterdønninger	Sog und Wellenschlag vermeiden	Απαγόρευση πρόκλησης κυματισμών	No crear oleaje	Ei tekita voolu	Voimakkaan aallokon tuottaminen kielletty	Remous interdits	hullámkeltést elkerülni	divieto di moto ondosso
PASSIN	No passing	Забранено преминаването	zákaz potkávání	Passage er ikke tilladt	Begegnungsverbot	Απαγόρευση διέλευσης	Prohibido el paso	Läbimine keelatud	Ei läpikulkua	Trématage interdit	találkozás tilos	divieto di transito
ANCHOR	No anchoring	Забранено хвърляне на котва	zákaz kotvení	Opankring ikke tilladt	Ankerverbot	Απαγόρευση αγκυροβολίας	Prohibido fondear	Ankrusse jäämine keelatud	Ei ankkuroitumista	Mouillage interdit	horgonyozni tilos	divieto di ancoraggio
OVRTAK	No overtaking	Забранено изпреварването	zákaz předjíždění	Overhaling ikke tilladt	Überholverbot	Απαγόρευση προσπέρασης	Prohibido adelantar	Möödasõit keelatud	Ei ohittamista	Trématage interdit	előzni tilos	divieto di sorpasso
MINPWR	Minimum power	Минимална мощност	minimální výkon	Minimum kraft	Mindestantriebsleistung	Ελάχιστη ισχύς	Potencia mínima	Minimaalne võimsus	Vähimmäisteho	Puissance minimum	minimális teljesítmény	potenza minima
DREDGE	Dredging	Драгажни работи	bagrovací práce	Opmudring	Baggararbeiten	Βυθοκόρηση	Dragado	Süvendus	Ruoppaustyöt	Dragage	kotrási munkálatok	dragaggio
WORK	Work	Работи (действия)	práce	Arbejder	Arbeiten	Εργασίες	Obras	Töötamine	Työt	Travaux	munkálatok	lavori
EVENT	Event	Случай	uspořádání akce	Begivenhed	Veranstaltung	Συμβάν	Suceso	Sündmus	Tapahtumat	Événement	rendezvény	manifestazione
CHGMAR	Change marks	Изменение в знаците	změna značení	Ændret signalering	Verkehrszeichen geändert	Αλλαγή σημείων	Cambio de señalización	Muudatus-tähis	Merkit muuttuneet	Signalisation modifiée	forgalmi jelek változtatása	segnaletica modificata
CHGSER	Change service	Изменение в услугите	provoz změněn	Ændret betjening	Betrieb geändert	Αλλαγή υπηρεσίας	Cambio de servicio	Vahetus-teenindus	Palvelu muuttunut	manœuvre des ouvrages modifiée	üzemidő változtatása	regime modificato
SPCMAR	Special marks	Специална сигнализация	zvláštní znaky	Særlig signalering	besondere Zeichen	Ειδικά σημεία	Señalización especial	Eritähised	Erikoismerkit	Signalisation spéciale	speciális jelek	segnaletica speciale
EXERC	Exercises	упражнения	cvičení	Øvelser	Übungen	Ασκήσεις	Ejercicios	Õppused	Harjoitukset	exercices	gyakorlatok	esercitazioni
LEADep	Least depth sounded	Минимална дълбочина	minimální hloubka	Mindste loddede dybde	minimale Tiefe	Μικρότερο μετρηθέν βάθος	Profundidad mínima medida	Looditud väikseim sügavus	Matalin luodattu syvyys	Profondeur minimale	minimális mélység	profondità minima rilevata
LEVDEC	Decreasing water level	Намаляващо водно ниво	klesající vodní stav	Faldende vandstand	fallender Wasserstand	Μειούμενη στάθμη υδάτων	Nivel de agua en descenso	Veetaseme alanemine	Vedenkorkeus laskee	Décru	csökkenő vízállás	livello idrometrico in diminuzione

Value	Meaning (EN)	Meaning (BG)	Meaning (CS)	Meaning (DA)	Meaning (DE)	Meaning (EL)	Meaning (ES)	Meaning (ET)	Meaning (FI)	Meaning (FR)	Meaning (HU)	Meaning (IT)
LEVRIS	Rising water level	Растящо водно ниво	stoupající vodní stav	Stigende vandstand	steigender Wasserstand	Αυξανόμενη στάθμη υδάτων	Nivel de agua en ascenso	Veetaseme tõusmine	Vedenkorkeus nousee	Eaux montantes	emelkedő vízállás	livello idrometrico in aumento
ANNOUN	Announcement	Обява	zpráva	Meddelelse	Nachricht	Αγγελία	Aviso	Teadaanne	Ilmoitus	Annonce	hirdetmény	annuncio
LIMITA	Limitations	Ограничение	omezení	Begrænsninger	Einschränkungen	Περιορισμοί	Limitaciones	Piirangud	Rajoitukset	Limitations	korlátozás	limitazioni
CANCEL	Notice withdrawn	Анулирано съобщение	zpráva byla zrušena	Efterretning trukket tilbage	Nachricht aufgehoben	Απόσυρση αγγελίας	Anuncio anulado	Kehtetu märguanne	Ilmoitus peruutettu	Avis annulé	hirdetmény visszavonva	segnalazione revocata
MISECH	False radar echos	Γрешно радарно ехо	falešná ozvěna	Falsk radarekko	Geisterechos	Εσφαλμένα σήματα ραντάρ	Ecos radar falsos	Radari vale kajasignaala	Virheellisiä tutkakaikuja	Faux échos radar	hamis radarvisszhangok	rilevazioni radar distorte
ECDISU	Inland ECDIS update	Обновяване на ECDIS	aktualizace informací Inland ECDIS	Inland ECDIS update	Inland ECDIS Update	Επικαιροποίηση η ECDIS εσωτ. ναυσ.	Actualización ECDIS fluvial	Uuendatud sisemaine ECDIS	Sisävesiliikenteen ECDIS:n päivitys	Mise à jour des données Inland ECDIS	Inland ECDIS frissítés	aggiornamento ECDIS interno
NEWOBJ	New object	Нов обект	nový objekt	Nyt objekt	neues Objekt	Νέο αντικείμενο	Nuevo objeto	Uus ese	Uusi kohde	Nouvel objet	Új objektum	nuovo oggetto
WARNIN	Warning	Внимание	varování	Advarsel	Warnung	Προειδοποίηση	Alarma	Hoiatus	Varoitus	Avertissement	figyelmeztetés	allerta
CHWWY	changing in the waterway	Промени във водния път	změna na vodní cestě	ændring af farvandet	Änderung der Wasserstraße	Αλλαγή εντός πλωτής οδού	Cambio en la vía navegable	Veetee muutmine	vesiväylän muutos	modification de la passe navigable	hajóútváltozás	modifica della via navigabile
CONWWY	constriction of waterway	Строителни работи по водния път	zúžení vodní cesty	indsnævring af vandvejen	Einengung der Wasserstraße	Κατασκευή πλωτής οδού	Estrechamiento de vía navegable	Veetee konstrikt-sioon	vesiväylän kaventuminen	rétrécissement de la passe navigable	hajóútszűkület	strettoia
DIVER	diver under the water	Водолазни работи	práce pod vodou	dykkere i vandet	Arbeiten unter Wasser	Υποβρύχιες εργασίες	Presencia de submarinistas	Tuuker vee all	sukeltaja veden alla	plongeurs au travail	vízalatti munkák	sommozzatore in immersione
SPECTR	special transport	Специализиран транспорт	zvláštní přeprava	særlig transport	Sondertransport	Ειδικές μεταφορές	Transporte especial	Erivedu	erikoiskuljetus	transport spécial	különleges szállítás	trasporto speciale
LOCRUL	local rules of traffic	Μестни (локални) правила за движение	místní úprava plavebních předpisů	lokale trafikregler	lokal gültige Verkehrsvorschriften	Τοπικοί κανόνες κυκλοφορίας	Normas locales de tráfico	Kohalikud liikluseeskirjad	paikalliset liikennöintisäännöt	règlements de navigation locaux	helyi közlekedési rend (R)	regole di traffico locali
VHFCOV	Radio coverage	Радио покритие (обхват)	rádiové pokrytí	Radiodækning	Funkabdeckung	Κάλυψη ασυρμάτου	Cobertura de radio	Raadio leviala	Radion kuuluvuusalue	Couverture radio	rádiós lefedettség	copertura radio
HIGVOL	High voltage conduction	Високо напрежение	vedení vysokého napětí	Højspændings kabler	Hochspannung	Αγωγός υψηλής τάσης	Línea de alta tensión	Kõrgepingejuhtivus	Korkeajännitejohdot	Ligne haute tension	nagy feszültségű átfeszítés	alta tensione

Value	Meaning (LT)	Meaning (LV)	Meaning (NL)	Meaning (PL)	Meaning (PT)	Meaning (RO)	Meaning (SK)	Meaning (SL)	Meaning (SV)	Meaning (HR)	Meaning (RU)	Meaning (SR)
OBSTRU	Blokavimas	Blokēts	stremming	Zamknięcie	Obstrução	Restricție	blokáda	zapora	blockering	Prepreka	Закрыто	Prepreka
PAROBS	Dalinis blokavimas	Dalēji blokēts	gedeeltelijke stremming	Częściowe zamknięcie	Obstrução parcial	Restricție parțială	čiasočné prekážky	delna zapora	delvis obstruktion	Djelomična prepreka	Частично закрыто	Delimična prepreka
DELAY	Delsa	Aizkavējums	oponthoud	Opóźnienie	Demora	Intârziere	meškanie	zamuda	försening	Kašnjenje	Задержка	Kašnjenje
VESLEN	Laivo ilgis	Kuģa garums	scheeps lengte	Długość statku	Comprimento (embarcação)	Lungimea navei	dĺzka plavidla	dolžina plovila	fartygslängd	Duljina broda	Длина судна	Dužina plovila
VESHEI	Laivo aukštis virš vandens	Kuģa virsūdens augstums	scheepshoogte	Wysokość statku	Altura acima linha de água (embarcação)	Inălțimea deasupra liniei de plutire	výška plavidla	prosta višina plovila	fartygets höjd över vattenytan	Visina najviše fiksne točke broda iznad vode	Высота судна	Visina plovila
VESBRE	Laivo plotis	Kuģa platums	scheepsbreedte	Szerokość statku	Boca (embarcação)	Lațimea navei	širka plavidla	širina plovila	fartygsbredd	Širina broda	Ширина судна	Širina plovila
VESDRA	Laivo grimzlė	Kuģa iegrimē	diepgang	Zanurzenie statku	Calado (embarcação)	Pescajul navei	ponor plavidla	ugrez plovila	fartygets djupgående	Gaz broda	Осадка	Gaz plovila
AVALEN	Leistinas ilgis	Pieļaujamais garums	doorvaartlengte	Długość użytkowa	Comprimento disponível	Lungimea admisă	povolená dĺzka	razpoložljiva dolžina	tillgänglig längd	Raspoloživa duljina	Ограничение длины	Raspoloživa dužina
CLEHEI	Leistinas aukštis	Pieļaujamais augstums	doorvaarthoogte	Wysokość w świetle	Altura livre	Gabaritul de înălțime	podjzdná výška	prosta višina prehoda	frihöjd	Visina plovnog otvora	ограничение высоты	Slobodna visina
CLEWID	Leistinas plotis	Pieļaujamais platums	doorvaartbreedte	Szerokość w świetle	Largura livre	Gabaritul de lățime	prejzdná širka	prosta širina prehoda	farledsbredd	Širina plovnog otvora	Ограничение ширины	Slobodna širina
AVADEP	Esamas gylis	Ūdens dziļums	beschikbare waterdiepte	Głębokość użytkowa	Profundidade disponível	Adâncimea disponibilă	dostupná hĺbka	razpoložljiva globina	tillgängligt djup	Raspoloživa dubina	Существующая глубина	Raspoloživa dubina
NOMOOR	Draudžiama švartuotis	Pietauvošanās aizliegta	afmeerverbod	Zakaz cumowania	Proibição de amarrar	Interdicție de acostare	zákaz vyvážovania	prepovedan privez	förtöjning förbjuden	Zabranjen vez	Швартовка запрещена	Zabranjeno vezivanje
SERVIC	Ribotas aptarnavimas	Ierobežots pakalpojums	beperkte service	Usługa ograniczona	Serviço limitado	Manevră restricționată	obmedzená prevádzka	omejena storitev	begränsad service	Ograničena usluga	Ограниченное обслуживание	Ograničena usluga
NOSERV	Neaptarnaujama	Pakalpojums nav pieejams	geen bediening	Usługa niedostępna	Interrupção do serviço	Manevră interzisă	zastavená prevádzka	ni storitve	serviceförbud	Nema usluge	Не обслуживаемо	Bez usluge

Value	Meaning (LT)	Meaning (LV)	Meaning (NL)	Meaning (PL)	Meaning (PT)	Meaning (RO)	Meaning (SK)	Meaning (SL)	Meaning (SV)	Meaning (HR)	Meaning (RU)	Meaning (SR)
SPEED	Ribojamas greitis	Ātruma ierobežojums	snelheidsbeperking	Ograniczenie szybkości	Limite de velocidade	Limită de viteză	najvyššia povolená rýchlosť	hitrost	hastighet	Brzina	Ограничение скорости	Brzina
WAVWAS		Neradīt viļņus	hinderlijke waterbeweging vermijden	Zakaz tworzenia fal	Não causar ondulação	Formarea valurilor interzisă	zákaz vlnobitia	prepovedano povzročanje valov	undvik svall	Zabranjeno pravljenje valova	Берегись волны	Zabranjeno pravljenje talasa
PASSIN	Plaukti draudžiama	Aizliegts šķērsot	ontmoeten verboden	Zakaz wymijania	Proibição de passar	Traversarea interzisă	zákaz preplávania	prepovedan prehod	passering förbjuden	Zabranjen prolaz	Нет прохода	Zabranjen prolaz
ANCHOR	Draudžiama nuleisti inkara	Noenkuroties aizliegts	ankeren verboden	Zakaz kotwiczenia	Proibição de ancorar	Ancorarea interzisă	zákaz kotvenia	prepovedano sidranje	ankring förbjuden	Zabranjeno sidrenje	Якорная стоянка запрещена	Zabranjeno sidrenje
OVRTAK	Draudžiama lenkti	Apdzīt aizliegts	voorbijlopen verboden	Zakaz wyprzedzania	Proibição de cruzar ou ultrapassar	Depășirea interzisă	zákaz predchádzania	prepovedano prehitevanje	omkörning förbjuden	Zabranjeno pretjecanje	Обгон запрещен	Zabranjeno prestizanje
MINPWR	Mažiausia galia	Minimālā jauda	minimaal vermogen	Minimalna moc napędu	Potência mínima	Putere minimă	minimálny výkon	najmanjša moč	minsta motoreffekt	Minimalna snaga	минимальная мощность	Minimalna snaga
DREDGE	Dugno gilinimas	Bagarēšanas darbi	baggerwerkzaamheden	Pogłębianie	Dragagens	Lucrări de dragaj	bagrovacie práce	poglabljanje dna	muddring	Bageriranje	Встречное движение	Bagerovanje
WORK	Darbai	Darbs	werkzaamheden	Prace	Trabalhos	Lucrări	práce	delo	arbeten	Radovi	Проводятся работы	Radovi
EVENT	Īvykis	Pasākums	evenement	Impreza	Evento	Eveniment	udalost'	prireditiv	evenemang	Događaj	Мероприятие	Događaj
CHGMAR	Ženklu keitimas	Mainītas zīmes	gewijzigde markering	Zmiana oznakowania	Alteração da sinalização	Semnalizare modificată	zmena značenia	sprememba oznak	ändrad märkning	Promjena navigacijske oznake	Изменение знаков	Promena oznaka
CHGSER	Aptarnavimo pasikeitimai	Pakalpojums mainīts	gewijzigde bediening	Zmiana obsługi	Alteração do serviço	Manevre modificate	zmena prevádzkových hodín	sprememba storitve	förändrad drift	Promjena usluge	Изменение часов работы	Promena usluge
SPCMAR	Specialieji ženklai	Īpašas zīmes	bijzondere markering	Znaki specjalne	Sinalização especial	Semnalizare specială	špeciálne značenie	posebne oznake	särskilda markeringar	Posebne oznake	Специальные знаки	Posebne oznake
EXERC	Pratybos	Vingrinājumi	oefeningen	Ćwiczenia	Exercícios	Exerciții	cvičenia	vaje	övningar	Vježbe	упражнения	Vežbe
LEADEC	Mažiausias gylis	Mazākais izmērītais dziļums	minst gepeilde diepten	Najmniejsza zmierzona głębokość	Profundidade mínima medida	Adâncime minimă	minimálna hĺbka	najmanjša izmerjena globina	minsta lodade djup	Minimalna dubina	Последнее зафиксированное значение глубины	Najmanja izmerena dubina
LEVDEC	Mažėjantis vandens lygis	Krītošs ūdens līmenis	afnemend water	Spadek stanu wody	Descida do nível da água	Scăderea nivelului apei	klesajúca vodná hladina	nižanje vodostaja	sjunkande vattennivå	Vodostaj u opadanju	Падающий уровень воды	Spuštanje vodostaja

Value	Meaning (LT)	Meaning (LV)	Meaning (NL)	Meaning (PL)	Meaning (PT)	Meaning (RO)	Meaning (SK)	Meaning (SL)	Meaning (SV)	Meaning (HR)	Meaning (RU)	Meaning (SR)
LEVRIS	Kylantis vandens lygis	Kāpjošs ūdens līmenis	wassend water	Wzrost stanu wody	Subida do nível da água	Creșterea nivelului apei	stúpajúca vodná hladina	višanje vodostaja	stigande vattennivå	Vodostaj u porastu	Повышающий уровень	Porast vodostaja
ANNOUN	Pranešimas	Paziņojums	mededeling	Komunikat	Comunicado	Anunț	oznámenie	obvestilo	meddelande	Najava	Оповещение	Najava
LIMITA	Apribojimai	Ierobežojumi	bepkeringen	Ograniczenia	Restrições	Limitări	prekážka	omejitve	begränsningar	Zapreka	Ограничение	Ograničenje
CANCEL	Atšauktas pranešimas	Paziņojums atcelts	bericht ingetrokken	Komunikat odwołany	Aviso anulado	Aviz anulat	správa bola zrušená	obvestilo preklicano	återkallad märkning	Povučena obavijest	Отмена	Opoziv obaveštenja
MISECH	Klaidingi radaro rodmenys	Maldīgs radara ehosignāls	valse echo's	Falszywe echa radarowe	Ecos radar falsos	Ecou radar fals	falošná odozva	napačni odmev sonarja	falska radarekon	Pogrešan odziv	Закрыто для радара	Lažni odziv
ECDISU	Inland ECDIS informacijos atnaujinimas	Inland ECDIS informācijas atjaunošana	Inland ECDIS update	Aktualizacja Inland ECDIS	Actualização ECDIS-Fluvial	Actualizarea datelor ECDIS	aktualizácia Inland ECDIS	posodobitev celinskega ECDIS	uppdatering av inlands-ECDIS	Nadopuna Inland ECDIS	Обновление Inland ECDIS информации	Ažuriranje Inland ECDIS
NEWOBJ	Naujas objektas	Jauns objekts	nieuw object	Nowy obiekt	Novo objecto	Obiect nou	nový objekt	nov objekt	nytt föremål	Novi objekt	Новый объект	Novi objekat
WARNIN	Išpėjimas	Brīdinājums	waarschuwing	Ostrzeżenie	Alerta	Avertisment	varovanie	opozorilo	varning	Upozorenje	Предупреждение	Upozorenje
CHWWY	Pakeitimai vandens kelyje	Izmaiņas kuģu ceļā	verandering van de vaarweg	zmiany toru wodnego	Alterações na via navegável	Modificări ale căii navigabile	zmeny na vodnej ceste	spremembe na vodni poti	ändring av farleden	Promjene na plovnom putu	Изменение фарватера	Promene u rečnom toku
CONWWY	Vandens kelio susiaurėjimas	Ūdens ceļa sašaurinājums	bepkering van de vaarweg	zweżenie toru wodnego	Estreitamento da via navegável	Îngustareaa căii navigabile	zúženie vodnej cesty	zožanje vodne poti	smalare farled	Suženje plovnog puta	строительство фарватера	Suženje rečnog toka
DIVER	Vandenyje naras	Ūdenslīdēju darbi	duikwerkzaamheden	nurek pod wodą	Presença de mergulhadores	Scafandru în apă	práce pod vodou	dela pod vodo	dykare i vattnet	Ronilac pod vodom	водолаз под водой	Ronilac pod vodom
SPECTR	Specialus transportas	Īpašs transports	bijzonder transport	transport specjalny	Transporte especial	Transport special	špeciálna preprava	posebni prevoz	specialtransport	Poseban transport	Специальная перевозка	Specijalni transport
LOCRUL	Vietinės laivų eismo taisyklės	Vietēji satiksmes noteikumi	lokale schepvaart voorschriften	miejscowe przepisy ruchu statków	Regras de tráfego locais	Regulamente locale de trafic	lokálne pravidlá plavby	lokalna prometna pravila	lokala trafikregler	Lokalni prometni propisi	Местные правила движения	Lokalna pravila saobraćaja
VHFCOV	Radijo ryšio zona	Radiosignālu pārklājums	radiobereik	Pokrycie radiowe	Cobertura rádio	Acoperire radio	rádiové pokrytie	pokritost radijskih zvez	radiotäckning	Radijska pokrivenost	Покрытие радиосигналом	Radio
HIGVOL	Aukštos įtampos linijos	Augstspriegums	hoogspanning	Linia wysokiego napięcia	Linha de alta tensão	Linie de înaltă tensiune	vedenie vysokého napätia	visoka napetost	högspänningsledning	Visoki napon	высоковольтный кабель	Visoki napon

Value	Meaning (EN)	Meaning (BG)	Meaning (CS)	Meaning (DA)	Meaning (DE)	Meaning (EL)	Meaning (ES)	Meaning (ET)	Meaning (FI)	Meaning (FR)	Meaning (HU)	Meaning (IT)	Meaning (LT)	Meaning (LV)
ALL	All	Всички	všichni	Alle	alle	Όλα	Todos	Kõik	Kaikki	Tous les usagers	mindenkire vonatkozó	tutti	Visi	Visi
CDG	Commercial vessels with dangerous goods	Търговски кораб превозващ опасни товари	obchodní lod' s nákladem nebezpečných věcí	Handelsskibe med farligt gods	kommerzielle Fahrzeuge mit gefährlichen Gütern	Εμπορικά σκάφη με επικίνδυνο φορτίο	Embarcaciones comerciales con mercancías peligrosas	Ohtliku lastiga kaubalaev	Kauppalukset, joissa on vaarallisia aineita	Transports de matières dangereuses	kereskedelmi hajó veszélyes áruval	natanti mercantili con carichi pericolosi	Prekybos laivai su pavojingu kroviniu	Komerckuģi ar bīstamu kravu
COM	Commercial vessels	Търговски кораб	obchodní lod'	Handelsskibe	kommerzielle Fahrzeuge	Εμπορικά σκάφη	Embarcaciones comerciales	Kauba-laevad	Kauppalukset	Bateau de commerce	kereskedelmi hajó	natanti mercantili	Prekybos laivai	Komerckuģi
PAX	Passengervessels	Пътнически кораб	osobní lod'	Passagerskibe	Fahrgastschiffe	Επιβατηγά σκάφη	Embarcaciones de pasajeros	Reisilaevad	Matkustajalukset	Bateau à passagers	személyszállító hajó	navi passeggeri	Keleiviniai laivai	Pasažieru kuģi
PLE	Pleasurecraft	Спортен или увеселителен кораб	sportovní člun	Fritidsfartøjer	Sportboote	Σκάφη αναψυχής	Embarcaciones de recreo	Lõbusõidulaev	Huvialukset	Bateau de plaisance	kedvtelési célú hajó	natanti da diporto	Pramoginiai laivai	Izpriecelojumu kuģi
CNV	Convoys	Конвой	skupina plavidel	Konvojer	Verbände	Νηπομοπές	Convoyes	Koosseis	Kytkeyeet	Convoi	hajókötélék	convogli	Konvojus	Karavānas
PUS	Pushed convoys	Конвой на тласкане	tlačná sestava	Skubbekonvojer	Schubverbände	Ωθούμενες νηπομοπές	Convoyes empujados	Tõugatav koosseis	Työnnettyt kytkeyeet	convois poussés	toltt kötélekek	convogli spinti	Konvojus su vilkiku	Karavānas ar stūmēju
NNU	non navigating users	Потребители извън навигация	jiní než nautiční uživatelé	brugere uden for skibsfart	andere als nautische Nutzer	Χρήση εκτός ναυσιπλοΐας	Usuarios no navegantes	muud kasutajad, v.a alused	muut käyttäjät kuin vesilläliikkujat	usagers non navigants	nem hajózási használók	utilizzatori non in navigazione	Ne laivybos tikslais	Ar kuģošanu nesaistīti izmantotāji

Value	Meaning (NL)	Meaning (PL)	Meaning (PT)	Meaning (RO)	Meaning (SK)	Meaning (SL)	Meaning (SV)	Meaning (HR)	Meaning (RU)	Meaning (SR)
ALL	alle schepen	Wszystkie jednostki	Todos os utentes	Toți utilizatorii	všetci (používatelia)	vsi	Alla	Sve vrste plovila	Все суда	Sve vrste plovila
CDG	beroepsvaart gevaarlijke stoffen	Statki handlowe przewożące ładunki niebezpieczne	Embarcações de comércio com mercadorias perigosas	Transport de materiale periculoase	obchodné lode s nebezpečným tovarom	trgovska plovila z nevarnim blagom	handelsfartyg med farlig last	Komercijalno plovilo s opasnim teretom	Торговое судно с опасным грузом	Komercijalno plovilo s opasnim teretom
COM	beroepsvaart	Statki handlowe	Embarcações de comércio	Navă comercială	obchodné lode s nebezpečným tovarom	trgovska plovila	handelsfartyg	Komercijalno plovilo	Торговое судно	Komercijalno plovilo
PAX	passagiersschepen	Statki pasażerskie	Embarcações de passageiros	Navă de pasageri	osobné lode	potniška plovila	Passagerarfartyg	Putničko plovilo	Пассажирское судно	Putničko plovilo
PLE	recreatievaart	Statki rekreacyjne	Embarcações de recreio	Navă de agrement	výletné lode	plovila, namenjena za šport in rekreacijo	Fritidsbåtar	Plovilo za razonodu	Спортивное судно	Sportsko-rekreativno plovilo
CNV	samenstel	Konwoje	Comboios	Convoi	zostavy	konvoji	konvojer	Konvoj	Караван	Sastav/Konvoj
PUS	duweenheid	Konwoje pchane	Comboios empurrados	Convoi împins	tlačné zostavy	potisni konvoji	påskjuten konvoj	Gurani konvoj	караван с толкачем	Gurani sastav/konvoj
NNU	niet nautische gebruikers	Użytkownicy niezeglujący	Utentes não navegantes	Personal nenavigant	neplávajúci užívatelia	uporabniki, ki ne plujejo	andra än sjöfarande	Korisnici koji ne plove	для несудоходных целей	Korisnici koji nemaju navigaciju

Value	Meaning (EN)	Meaning (BG)	Meaning (CS)	Meaning (DA)	Meaning (DE)	Meaning (EL)	Meaning (ES)	Meaning (ET)
RIV	River	Река	řeka	Flod	Fluss	Ποταμός	Río	Jõgi
CAN	Canal	Κανάλ	kanál	Kanal	Kanal	Κανάλι	Canal	Kanal
LAK	Lake	Езеро	jezero	Sø	See	Λίμνη	Lago	Järv
FWY	Fairway	Фарватер	vodní cesta	Farvand	Fahrwasser	Διάυλος	Vía navegable	Faarvaater
LCK	Lock	Βαράζ	plavební komora	Sluse	Schleuse	Υδατοφράκτης	Esclusa	Lüüs
BRI	Bridge (fixed, opening, lifting, aqueduct)	Μοστ - постоянен, отварящ се, повдигащ се, виадукт	most	Bro (fast, mobil, akvædukt)	Brücke	Γέφυρα (σταθερή, ανοιγόμενη, ανυψωμένη, υδραγωγός)	Puente (fijo, móvil)	Sild (fikseeritud, avatav, tõstetav, akvedukt)
RMP	Ramp	Ρампа	rampa	Rampe	Rampe	Πλατοφόρμα	Rampa	Ramp
BAR	Weir	Бент	jez	Overløbsdæmning	Wehr	Φράγμα ποταμού	Presa	Ülevoolupais
BNK	Bank (River bank, canal bank, lake shore)	Бряг - речен, на канал, на езеро	břeh	Bred (flodbred, kanalbred, søbred)	Ufer	Όχθη (όχθη ποταμού, όχθη καναλιού, ακτή λίμνης)	Margen (río, canal, lago)	Kallas (jõe kallas, kanali äär, järve rand)
GAU	Tide gauge	Водомерна станция	vodočet	Tidevandsmåler	Pegel	Παλιρροιογράφος	Mareógrafo	Tõusu ja mõõna mõõtur
BUO	Buoy	Буй	bóje	Boje	Boje	Σημαντήρας	Boyas	Poi
BEA	Beacon	Μаяк	signalizační plavební znak	Fast sømærke	Bake	Υφαλοδείκτης	Balizas	Paak
ANC	Anchoring area	Κοτвена стоянка	kotviště	Opankringsområde	Ankerplatz	Περιοχή αγκυροβολίας	Fondeadero	Ankruplats
BER	Berth	Κοραбно място (кей)	vývaziště	Kajplads	Liegestelle	Αποβάθρα	Atracadero	Kai
MOO	Mooring facility	Швартово устройство	vyvazovací zařízení	Fortøjningsanlæg	Festmacheeinrichtung	Εγκατάσταση πρόσδεσης	Amarradero	Sildumis-rajatis
TER	Terminal	Τερминаλ	překladiště	Terminal	Umschlagplatz	Τερματικός σταθμός	Terminal	Terminal
HAR	Harbour	Πριстаннице	přístav	Havn	Hafen	Λιμάνι	Puerto	Sadam
FDO	Floating dock	Πλαвац док	plovoucí dok	Flydedok	Schwimmdock	Πλωτή αποβάθρα	Muelle flotante	Ujuvdokk
CAB	Cable overhead	Δαλεκοπρωδ	vzdušné vedení kabelu	Luftledning	Überspannung	Εναέριο καλώδιο	Cable aéreo	Elektriliin
FER	Ferry	Фериботни буксирни въжета	lanová převozní loď	Kabelfærge	Fähre	Πορθμείο με σχοινιά	Andarivel	Kaablipraam
PIP	Pipeline	Τръбопρωд	potrubí	Rørledning	Pipeline	Αγωγός	Conductos	Torujuhe
PPO	Pipeline overhead	Надземен тръбопρωд	nadzemní vedení potrubí	Rørbro	Rohrbrücke	Εναέριος αγωγός	Conductos aéreos	Torustiku liin
HFA	Harbour facility	Πριстаннично оборудване	přístavní zařízení	Havneanlæg	Hafeneinrichtung	Λιμενική εγκατάσταση	Instalación portuaria	Sadama rajatis
HMO	Harbour master's office	Капитан на пристанището	kancelář vedoucího přístavu	Havnekontor	Hafenmeisterbüro	Λιμεναρχείο	Capitanía de puerto	Sadamakap-teni büroo
SHY	Shipyards	Κοραбостроителница	loděnice	Skibsværft	Werft	Ναυπηγείο	Astillero	Laevatehas

Value	Meaning (EN)	Meaning (BG)	Meaning (CS)	Meaning (DA)	Meaning (DE)	Meaning (EL)	Meaning (ES)	Meaning (ET)
REF	Refuse dump	Сметище	sběrna odpadu	Affaldsdeponi	Abfallsammelstelle	Χώρος απόρριψης αποβλήτων	Depósito de residuos	Prahikallur
MAR	Notice mark	Информационно табло	plavební znak	Advarselsmærke	Schifffahrtszeichen	Προειδοποιητικό σημείο	Panel de señalización	Teatise tähis
LIG	Light	Светло	světlo	Lys	Feuer	Φανός	Alumbrado	Tuli
SIG	Signal station	Сигнална станция	signální stanice	Signalstation	Signalstation	Σηματοφορικός σταθμός	Estación de señalización	Märguande-punkt
TUR	Turning basin	Обръщателен кръг	obratišť	Vendebassin	Wendestelle	Λεκάνη στροφής	Cuenca de maniobra	Pöörde eeldokk
CBR	Canal bridge	Мост на канал	přemostění kanálu	Kanalbro	Kanalbrücke	Γέφυρα καναλιού	Puente canal	Kanalisild
TUN	Tunnel	Тунел	tunel	Tunnel	Tunnel	Σήραγγα	Túnel	Tunnel
BCO	Border Control	Граничен контрол	hraniční kontrola	Grænsekontrol	Grenzstation	Συνοριακός έλεγχος	Puesto fronterizo	Piirikontroll
REP	Reporting Point	Контролен пост	místo hlášení	Rapporteringspunkt	Meldepunkt	Σημείο αναφοράς	Puesto de notificación	Aruandlus-punkt
FLO	Flood gate	шлюз	ochranná vrata	Overløbslukke	Sperrtor	Θύρα υδροφράχτη	Compuertas	Tõusuvee-tõke

Value	Meaning (FI)	Meaning (FR)	Meaning (HU)	Meaning (IT)	Meaning (LT)	Meaning (LV)	Meaning (NL)	Meaning (PL)
RIV	Joki	Rivière	folyó	fiume	Upė	Upe	rivier	Rzeka
CAN	Kanava	Canal	csatorna	canale	Kanalas	Kanāls	kanaal	Kanał
LAK	Järvi	Bassin	tó	lago	Ežeras	Ezers	meer	Jezioro
FWY	Väylä	Chenal	hajóút	canale navigabile	Farvateris	Kuģu ceļš	vaarweg	Tor wodny
LCK	Sulku	Ecluse	zsilip	conca	Šliuzas	Slūžas	sluis	Śluza
BRI	Silta (kiinteä, avattava, nostosilta, kanavasilta)	Pont (fixe, mobile)	híd (állandó, nyitható)	ponte (fisso, mobile)	Tiltas (stacionarus, atidaromas, pakeliamas, akvedukas)	Tilts (nekustīgs, paceļams, nolaižams, akvedukts)	brug	Most (stały, otwierany, zwodzony, akwedukt)
RMP	Ramppi	Plan incliné	rámpa	rampa	Rampa	Traps	helling	Pochylnia
BAR	Pato	Barrage	gát	sbarramento	Užtvara	Aizsprosts	stuw	Jaz
BNK	Ranta (joen, kanavan, järven ranta)	Berge (de rivière, de canal, de bassin)	part	sponda (o riva, di fiume, canale, lago)	Krantas (upės krantas, kanalo krantas, ežero pakrantė)	Krasts (upes krasts, kanāla krasts, ezera krasts)	oever	Brzeg (rzeki, kanału, jeziora)
GAU	Vuorovesimittari	Échelle/Marégraphe	vízmérce	mareometro	Mareografas	Paisuma/ bēguma līmeņrādītājs	peilschaal	Pływomierz
BUO	Poiju	Bouée	bója	boa	Plūduris; buja	Boja	boei	Boja
BEA	Merimerkki	Balise	parti (irány)jel	gavitello	Švyturio žibintas	Bāka	baken	Stawa
ANC	Ankkurointialue	zone de stationnement	horgonyzó-hely	area di ancoraggio	Inkaravimosi vieta	Enkurvieta	ankerplaats	Kotwicowisko
BER	Laituripaikka	point de stationnement	kikötőhely	attracco	Priepilauka	Pietauvošanas vieta	ligplaats	Miejsce postoju
MOO	Kiinnittymislaitteisto	Aménagement d'amarrage	kikötőberendezés	struttura di ormeggio	Švartavimo įrenginys	Pietauvošanas ierīce	afmeer faciliteit	Cumowisko
TER	Terminaali	Terminal	rakodó	terminal	Terminalas	Termināls	terminal	Terminal
HAR	Satama	Port	kikötő	porto	Uostas	Osta	haven	Port
FDO	Uiva telakka	Pontons	úszódokk	bacino galleggiante	Plūdrūšis dokas	Peldošais doks	drijvend dok	Dok plywający
CAB	Kaapeli yläpuolella	Câble suspendu (Chemin de câbles, lignes électriques)	átfeszítés	cavo sospeso	Iškeltas kabelis	Kabeļu pārvads	overhangende kabel	Kabel napowietrzny
FER	Lossi	Bac à cable	Köteles komp	funivia	Lyninis keltas	Prāmis ar trosi	veerpont (kabel)	Prom linowy
PIP	Putkijohto	Oléoduc	csővezeték	conduttura	Vamzdynas	Cauruļvads	pijpleiding	Rurociąg
PPO	Putkijohto yläpuolella	Oléoduc aérien	csőhíd	conduttura sospesa	Virš vandens iškeltas vamzdynas	Cauruļvadu pārvads	overhangende pijpleiding	Rurociąg napowietrzny
HFA	Satamalaitteisto	Installation portuaire	kikötői létesítmény	istallazione portuale	Uosto įranga	Ostas iekārta	haven faciliteit	Obiekt portowy
HMO	Satamakonttori	Capitainerie	kikötő kapitányság	capitaneria di porto	Uosto kapitonas	Ostas kapteiņa dienests	havenkantoor	Kapitanat portu
SHY	Telakka	Chantier naval	hajógyár	cantiere navale	Laiivų statykla	Kuģu būvētava	werf	Stocznia

Value	Meaning (FI)	Meaning (FR)	Meaning (HU)	Meaning (IT)	Meaning (LT)	Meaning (LV)	Meaning (NL)	Meaning (PL)
REF	Jäteasema	Station de collecte de déchets	hulladéklerakó	punto raccolta rifiuti	Išmestas gruntas	Atkritumu izgāztuve	afval afgiftepunt	Wysypisko śmieci
MAR	Ilmoitusmerkki	Panneau de signalisation	hajózási jel(zés)	segnalazione	Išpėjimo ženklas	Informatīva zīme	verkeersteken	Znak informacyjny
LIG	Valo	Feux	fény	fanale	Šviesos	Gaisma	licht	Światło
SIG	Merkinantoasema	Station de signalisation	jelzóállomás	stazione di segnalamento	Signalų stotis	Signālstacija	seinstation	Stacja sygnalizacyjna
TUR	Kääntöallas	Bassin de virage	fordítóhely	bacino di manovra	Apsisukimo baseinas	Pagriešanās vieta	zwaaiikom	Obrotnica
CBR	Kanavasilta	Pont Canal	csatornahíd	acquedotto	Kanalo tiltas	Kanāla tilts	aqueduct	Most kanałowy
TUN	Tunneli	Tunnel	alagút	tunnel	Tunelis	Tunelis	tunnel	Tunel
BCO	Rajatarcastus	Poste de douane	határállomás	controllo di frontiera	Pasienio kontrolė	Robežkontrole	grensstation	Kontrola graniczna
REP	Raportointipiste	Poste de contrôle	jelentkezési pont	punto di controllo	Kontrolės punktas	Ziņošanas vieta	meldpunt	Punkt meldunkowy
FLO	Sulkuportti	Porte de garde	zsilipkapu	paratoia	Dambos uždoris	Slūžas	keersluis	Śluza

Value	Meaning (PT)	Meaning (RO)	Meaning (SK)	Meaning (SL)	Meaning (SV)	Meaning (HR)	Meaning (RU)	Meaning (SR)
RIV	Rio	Fluviu	rieka	reka	Flod	Rijeka	Река	Reka
CAN	Canal	Canal	kanál	kanal	Kanal	Kanal	Канал	Kanal
LAK	Lago	Lac	jazero	jezero	Sjö	Jezero	Озеро	Jezero
FWY	Via navegável	Șenal	plavebná dráha	plovna pot	Farled	Plovni put	Фарватер	Plovni put
LCK	Eclusa	Ecluză	plavebná komora	zapornica	Sluss	Ustava	Шлюз	Prevodnica
BRI	Ponte (fixa, móvel, aqueduto)	Pod (fix, mobil)	most (pevný, otvárací, zdvíhací, akvadukt...)	most (fiksni, odpiranje, dviganje, akvadukt)	Bro (fast, öppningsbar, lyftbro, akvedukt)	Most	Мост	Most (fiksni, otvaranje, podizanje, akvadukt)
RMP	Rampa	Rampă	rampa	rampa	ramp	Rampa	Рампа	Rampa
BAR	Barragem	Baraj	hať	jez	damm	Pregrada	Плотина	Ustava
BNK	Margem (rio, canal, lago)	Mal înalt (râu, canal, bazin)	breh (breh rieky, breh kanála, breh jazera)	breg (rečni breg, breg kanala, obala jezera)	Bank (flodbank, kanalbank, sjöstrand)	Obala	берег водоема (реки, канала, озера)	Obala (reke, kanala, jezera)
GAU	Fluviómetro / marégrafo	Miră de maree	stanica merania prílivu	vodomerna postaja	tidvattenmätare	Vodomjerna postaja	водомерная станция, водомер	Vodomerna stanica
BUO	Bóia	Geamandură	bója	plovec	boj	Plutača	Буй	Bova
BEA	Baliza	Baliză	maják	svetilnik	signalboj	Signal	Маяк	Svetionik
ANC	Ancoradouro	Sector de ancorare	kotvisko	sidrišče	ankringsområde	Područje sidrenja	Якорная стоянка	Sidrište
BER	Cais / fundeadouro	Punct de ancorare	vývázisko lodí	privez	kaj	Vez	Причал	Privezište
MOO	Posto de amarração	Posibilitate de acostare	vyvázovacie zariadenie	naprava za privez	förtöjningsanläggning	Naprava za privez	Швартовое устройство	Oprema za izvezivanje
TER	Terminal	Terminal	terminál	terminal	terminal	Terminal	Терминал	Terminal
HAR	Porto	Port	prístav	pristanišče	hamn	Luka	Гавань	Luka
FDO	Doca flutuante	Ponton	plávající dok	plavajoči dok	flytdocka	Plutajući dok	плавучий док	Ploveći dok
CAB	Cabo aéreo	Cablu suspendat	vzdušné vedenie kábla	zračni daljnovod	luftledning	Viseći dalekovod	оконечность кабеля	Dalekovod
FER	<i>Ferry de cabo</i>	Bac pe cablu	lanová prevozná loď (kompa)	kabelski trajekt	linfärja	Skela na uže	Канатны паром	Skela
PIP	Conduta	Conducte	potrubie	cevovod	pipeline	Cjevovod	Трубопровод	Podvodnik
PPO	Conduta aérea	Conducte suspendate	vzdušné vedenie potrubia	zračni cevovod	luftpipeline	Viseći cjevovod	Оголовок трубопровода	Nadvodna instalacija
HFA	Instalação portuária	Facilități portuare	prístavné zariadenia	pristaniška naprava	hamnläggning	Lučke građevine	Портовое оборудование	Lučka infrastruktura
HMO	Capitania do porto	Căpitănie	Kapitanát	pristaniška kapitanija	hamnkaptens kontor	Kapetanija	Капитания порта	Lučka kapetanija
SHY	Estaleiro naval	Șantier naval	lodenica	ladjedelnica	varv	Brodogradilište	Судостроительный завод	Brodogradilište

Value	Meaning (PT)	Meaning (RO)	Meaning (SK)	Meaning (SL)	Meaning (SV)	Meaning (HR)	Meaning (RU)	Meaning (SR)
REF	Instalação de recolha de resíduos	Stație de colectare a deșeurilor	skládka odpadu	smetišče	sopinsamlingspunkt	Smetlište	отвал грунта	Skladište odpadnih materija
MAR	Painel de sinalização	Panou de semnalizare	plavebný znak	plovbna oznaka	trafikmärke	Plovidbena oznaka	Информационный знак	Obaveštenje
LIG	Luz	Semnal luminos	svetlo	svetloba	ljus	Svijetlo	Огонь	Svetlo
SIG	Estação de sinalização	Stație de semnalizare	signálna stanica	signalna postaja	signalstation	Signalana postaja	Сигнальная станция	Signalna stanica
TUR	Bacia de viragem	Loc de rondou	obratový bazén	obračališče	vändplats	Mjesto za okretanje	разворотный бассейн	Bazen za manevrisanje
CBR	Ponte-aqueduto	Pod canal	premostenie kanála	most čez kanal	kanalbro	Most na kanalu	Аквядук	Kanalski most
TUN	Túnel	Tunel	tunel	predor	tunnel	Tunel	Тунель	Tunel
BCO	Posto fronteiroço	Punct control trecere frontieră	hraničná kontrola	mejna kontrola	gränskontroll	Granična kontrola	Пограничный контроль	Granična kontrola
REP	Ponto de notificação	Punct raportare	miesto hlásenia	točka javljanja	rapporteringspunkt	Kontrolna točka	Точка оповещения	Prijavna tačka
FLO	Comporta	Poartă pentru regularizare debit	protipovodňové vráta	drsna vrata	dammlucka	Vrata prevodnice	шлюзы	Vrata prevodnice

Code	Thickness	Meaning (EN)	Meaning (BG)	Meaning (CS)	Meaning (DA)	Meaning (DE)	Meaning (EL)	Meaning (ES)	Meaning (ET)	Meaning (FI)	Meaning (FR)	Meaning (HU)	Meaning (IT)	Meaning (LT)
A	Unknown	clear water	Чиста вода	volná voda	isfriit farvand	offenes Wasser	Υδατα άνω πάγου	Aguas normales	selge vesi	avovesi	Eaux normales	jégmentes víz	acque normali	Svarus vanduo
B	0 - 4 cm	light spread floating ice	Разприспан плаващ лед	ledová tříšť	let spredt drivis	Treibeis	Ελαφρά διασκορπισμένα τεμάχια επιπλέοντος πάγου	Hielo flotante ligero disperso	kergelt leviv triivjää	ohutta rikkonaista ajojäättä	glaces légères dispersées	vékony szórványos jégátblák	leggero ghiaccio galleggianti sparso	Plonas pasklides plūduriuojantis ledas
C	0 - 4 cm	light floating ice	Рядък плаващ лед	slabá ledová tříšť	let drivis	leichtes Treibeis	Ελαφρά τεμάχια επιπλέοντος πάγου	Hielo flotante ligero	kerge triivjää	ohutta ajojäättä	glaces légères flottantes	vékony jégátblák	ghiaccio leggero galleggianti	Plonas plūduriuojantis ledas
D	0 - 4 cm	light solid ice	Слабо залежаване	slabý led	tynd fast is	leichtes Eis	Ελαφρά τεμάχια συμπαγούς πάγου	Hielo sólido ligero	kerge tahke jää	ohutta kiintojäättä	glace légère	kömyű beállt jég	leggero ghiaccio solido	Plonas kietas ledas
E	4 - 8 cm	medium spread floating ice to 40% covered	Средно разреден плаващ лед (до 40% покритие)	středně silná rozptýlená ledová tříšť, pokrytí ledem do40 %	middelsvær drivis op til40 % dækket	mittelschweres zerstreutes Treibeis, bis40 % eisbedeckt	Μέσου πάχους διασκορπισμένα επιπλέοντα τεμάχια πάγου που καλύπτεται επιφάνεια 40%	Hielo flotante disperso medio que cubre hasta un40%	keskimiselt leviv triivjää kuni 40% kattuvusega	keskiraskasta rikkonaista ajojäättä, enintään peittävyys40 %	glaces moyennes dispersées couvrant 40 %	közepes szórványos jégátblák 40%-ig jégfedettségig	ghiaccio sparso galleggianti di spessore medio con copertura fino al 40%	Vidutinio kietumo pasklides plūduriuojantis ledas (dengia iki 40% paviršius)
F	4 - 8 cm	medium spread floating ice to 75% covered	Средно разреден плаващ лед (40%-70% покритие)	středně silně rozptýlená ledová tříšť, pokrytí ledem od40 % do 75 %	middelsvær drivis40-75 % dækket	mittelschweres zerstreutes Treibeis, 40 bis 75 % eisbedeckt	Μέσου πάχους διασκορπισμένα τεμάχια επιπλέοντος πάγου που καλύπτεται επιφάνεια 40% έως 75%	Hielo flotante disperso medio que cubre entre un40% y un 75%	keskimiselt leviv triivjää kattuvusega 40% kuni 75%	keskiraskasta rikkonaista ajojäättä, peittävyys 40–75 %	glaces moyennes flottantes dispersées couvrant 40 à 75 %	közepes szórványos jégátblák 40%-70% közötti jégfedettséggel	ghiaccio sparso galleggianti di spessore medio con copertura compresa tra 40% e 75%	Vidutinio kietumo pasklides plūduriuojantis ledas (dengia 40%-75% paviršius)
G	4 - 8 cm	medium floating ice more than 75% in sludge or lead	Плаващ лед със средна дебелина покриващ над 75 %	středně silně rozptýlená ledová tříšť, pokrytí plavební dráhy ledem více než75 %	middelsvær drivis mere end75 % dækket	mittelschweres Treibeis, mehr als 75 % der Rinne eisbedeckt	Μέσου πάχους επιπλέοντα τεμάχια πάγου σε επιφάνεια άνω του 75%	Hielo flotante medio que cubre más del 75% del canal	keskimiselt leviv triivjää, rohkem kui 75% jääpankade või jäävallidena	keskiraskasta ajojäättä, peittävyys yli40–75 % väylästä	glaces moyennes flottantes dispersées couvrant plus de75 % du chenal	közepes jégátblák több mint 75%-ban kásajégként vagy jégmentes sávokban	ghiaccio galleggianti di spessore medio costituito per più del 75% da frammenti o canale ricoperto da frammenti	Vidutinio kietumo plūduriuojantis ledas (daugiau kaip 75% sudaro žias)
H	4 - 8 cm	medium vast ice	Средно дебил твърд лед	středně silně pevný led	middelsvær fast is	mittelschweres festes Eis	Μέσου πάχους οκταγωνούς πάγου	Hielo compacto medio	keskmise rüsi jää	keskiraskasta jäättä	glace moyenne	közepes beállt jég	ghiaccio di spessore medio fisso	Vidutinio kietumo ledas
K	8 - 12 cm	heavy spread floating ice to40 % covered	Дебил плаващ лед (до 40% покритие)	silná rozptýlená ledová tříšť, 40 % pokrytí ledem	svær drivis op til40 % dækket	schweres zerstreutes Treibeis, bis 40 % eisbedeckt	Βαρύτα διασκορπισμένα τεμάχια επιπλέοντος πάγου σε έκταση 40%	Hielo flotante pesado disperso que cubre hasta un40%	mitteleviv triivjää kuni40% kattuvusega	raskasta rikkonaista ajojäättä, peittävyys enintään40 %	glaces lourdes flottantes dispersées couvrant jusqu'à40 %	vastag szórványos jégátblák 40%-os jégfedettségig	ghiaccio spesso galleggianti con copertura fino al40%	Sunkus pasklides plūduriuojantis ledas (dengia iki 40% paviršius)
L	8 - 12 cm	heavy spread floating ice to75 % covered	Дебил плаващ лед (40%-70% покритие)	silná rozptýlená ledová tříšť, pokrytí ledem od40 % až 75 %	svær drivis 40-75 % dækket	schweres zerstreutes Treibeis, 40 bis 75 % eisbedeckt	Βαρύτα διασκορπισμένα τεμάχια επιπλέοντος πάγου σε έκταση από 40% έως 75%	Hielo flotante pesado disperso que cubre entre un 40% y un 75%	mitteleviv triivjää kattuvusega 40% kuni 75%	raskasta rikkonaista ajojäättä, peittävyys 40–75 %	glaces lourdes flottantes dispersées couvrant 40 à 75 %	vastag jégátblák 40%-70% közötti jégfedettséggel	ghiaccio spesso galleggianti con copertura compresa tra il 40% e il 75 %	Sunkus pasklides plūduriuojantis ledas (dengia 40%-75% paviršius)
M	8 - 12 cm	heavy dense floating ice with more than 75% chance on coagulation	Дебил плътен лед с вероятност за залежаване над 75%	těžká stlačená ledová tříšť s více než75 % plavební dráhy pokryto ledem, plavební dráha dnes prolomena	svær og pakket drivis mere end75 % dækket; risiko for fastfrysning	schweres zusammengeprechtes Treibeis mit mehr als75 %, Gefahr für Dammbildung	Βαρύτα τεμάχια επιπλέοντος πάγου με πιθανότητες πήξης άνω του 75%	Hielo flotante pesado denso con más del 75% de posibilidades de cuajar	paks tihv triivjää jäätumusega rohkem kui 75%	raskasta tihvää ajojäättä, peittävyys yli 75 % väylästä, joka on askettain maurettu	glaces lourdes flottantes dispersées couvrant plus de75 % et chance de coagulation	vastag jégátblák több mint75% os fedettség, ma tört hajúzócsatornával	ghiaccio spesso galleggianti con più del 75% di probabilità di addensamento	Sunkus ir kietas plūduriuojantis ledas (dengia daugiau kaip 75% paviršius ir gali koaguluotis)
P	8 - 12 cm	heavy floating ice with more than 75% in sludge or lead currently broken sludge	Дебил плътен лед с покриващ над 75% или току що разбит лед	těžká ledová tříšť, více než75 % plavební dráhy pokryto ledem, plavební dráha dnes prolomena	svær drivis mere end75 % dækket; sejtrønde er brudt for nylig	schweres Treibeis mehr als75 % der Rinne eisbedeckt, Rinne heute gebrochen	Βαρύτα τεμάχια πρόσφατα θραυσθέντος επιπλέοντος πάγου	Hielo flotante pesado que cubre más del 75% del canal recientemente abierto	paks triivjää rohkem kui 75% jääpankadena või ajuti murduvate jäävallidena	raskasta ajojäättä, peittävyys yli 75 % väylästä, joka on askettain maurettu	glaces lourdes flottantes couvrant plus de75 % du chenal, chenal brisé recemment	vastag jégátblák több mint75% os fedettség, ma tört hajúzócsatornával	ghiaccio spesso galleggianti costituito per più del 75% da frammenti o canale attualmente coperto da ghiaccio frammentato	Sunkus plūduriuojantis ledas, kurio daugiau kaip 75% sudaro ledo žias)
R	8 - 12 cm	heavy vast ice	Дебил твърд лед	těžký pevný led	svær fast is	schweres festes Eis	Βαρύτα τεμάχια οκταγωνούς πάγου	Hielo compacto pesado	paks rüsi jää	raskasta jäättä	glace solide épaisse	vastag beállt jég	ghiaccio spesso ed esteso	Labai kietas ledas
S	> 12 cm	very heavy floating ice en solid ice nearly 100% covered	Μного дебил плаващ твърд лед покриващ почти 100%	velmi těžká ledová ledová tříšť a ledové kry, téměř 100 % pokryto ledem	meget svær drivis og fast is næsten 100 % dækket	sehr schweres Treibeis und Packeis, fast 100 % eisbedeckt	Πολύ βαρύτα τεμάχια συμπαγούς πάγου σε έκταση σχεδόν 100%	Hielo flotante muy pesado y sólido que cubre casi el100%	väga paks triivjää tahke jääna peagu 100% kattuvusega	erittäin raskasta ajojäättä ja kiintojäättä, peittävyys lähes 100 %	glaces flottantes très lourdes et banquise couvrant presque100 %	nagyon vastag üsző és parti jég közel 100%-os jégfedettséggel	ghiaccio galleggianti molto spesso e solido con copertura quasi del 100%	Labai sunkus ir kietas plūduriuojantis ledas (dengia beveik 100% paviršius)
U	> 40 cm	ice dam or drifting ice	Ледени преграни или струвания	ledová bariéra nebo nahromaděný led	isdæmning eller isspærring	Eisdamm oder Eisstau	Φράγμα πάγου ή παυροσπόμενος πάγος	Barrera de hielo o hielo a la deriva	rüsi jäävallid või rüsi jää	jääpato tai ajojäättä	barrage de glace ou débacle	jégtorlasz vagy sodródó jég	barriera di ghiaccio o ghiaccio alla deriva	Ledo užtvára arba dreifiuojantis ledas
O	Unknown	disappearing (pap)ice, no longer obstructing	Топящ се лед, няма препятствия	tenký měkký led, který již neptěkáží	smelteis, ingen hindring længere	Pappeis, nicht länger behinderlich	Εφαρμόσιμος πάγος που δεν προκαλεί πλέον εμπόδια	Hielo a punto de fundirse que ya no constituye un obstáculo	kaduv jää, enam mitte takistav	sulavaa jäättä, ei enää esteenä	glaces fondantes, aucune gêne	elővado (kásás) jég, akadályozás megszűnt	ghiaccio in fase di scioglimento	Tirpstantis, laivybai kliūčių nesudarantis ledas
V	(No traffic)	navigation interrupted	Навигацията е преустановена	přerušení plavby	skibsfarten er indstillet	Fahrverbot	Διακοπή ναυσιπλοΐας	Navegación interrumpida	navigeerimine katkestatud	alusliikenne keskeytetty	navigation interrompue	hajózási szünetel	navigazione interrotta	Nutraukta laivyba

Code	Thickness	Meaning (LV)	Meaning (NL)	Meaning (PL)	Meaning (PT)	Meaning (RO)	Meaning (SK)	Meaning (SL)	Meaning (SV)	Meaning (HR)	Meaning (RU)	Meaning (SR)
A	Unknown	blívs ídens	open water	woda otwarta	Água livre	Fără gheață	voľná voda	brez ledu	öppet vatten	Plovidba slobodna	чистая вода	Plovidba slobodna
B	0 - 4 cm	izklaidu peldošs plāns ledus	licht verspreid drijfij	rozproszona, cienka kra lodowa	Gelo fluante ligeiro disperso	Gheață subțire plutitoare dispersată	ľadova triešť	plavajoči led	ltt spridd drivis	Rasirene tanke sante leda	малоразреженный плавучий лед	Rasirene tanke sante leda
C	0 - 4 cm	plāns peldošs ledus	licht drijfij	cienka kra lodowa	Gelo fluante ligeiro	Gheață subțire plutitoare	slab ľadova triešť	tanek plavajoči led	ltt drivis	Tanke sante leda	радикий плавучий лед	Tanke sante leda
D	0 - 4 cm	plāna ledus krta	licht vast ijs	cienka pokryva lodowa	Gelo compacto ligeiro	Gheață subțire	slab ľad	tanek trdi led	ltt fastis	Lagano zaledeno	малослощевый лед	Lagano zaledeno
E	4 - 8 cm	vidji biezs izklaidu peldošs ledus klj līdz 40 % dens virsmas	middelzwaar verspreid drijfij tot 40% bedekt	rozproszona kra lodowa sredniej grubosci, pokrycie do 40%	Gelo fluante mdio disperso, cobrindo at 40%	Gheață mijlocie plutitoare dispersat acoperind 40%	stredne siln rozptlen ľadova triešť, pokrytie do 40%	srednje debel plavajoči led, pokritost do 40 %	medelstor spridd drivis, 40% istacke	Srednje debele sante leda, pokrivnost do 40%	плавучий лед средней разреженности (до 40%)	Srednje debele sante leda, pokrivnost do 40%
F	4 - 8 cm	vidji biezs izklaidu peldošs ledus klj līdz 75 % dens virsmas	middelzwaar verspreid drijfij 40 tot 75% bedekt	rozproszona kra lodowa sredniej grubosci, pokrycie do 75%	Gelo fluante mdio disperso, cobrindo 40% a 75%	Gheață mijlocie plutitoare dispersat acoperind 40% pn la 75%	stredne siln rozptlen ľadova triešť, pokrytie od 40% do 75%	srednje debel plavajoči led, pokritost od 40 do 75 %	medelstor spridd drivis, 40-75% istacke	Srednje debele sante leda, pokrivnost 40 do 75%	плавучий лед средней разреженности (40% - 70%)	Srednje debele sante leda, pokrivnost 40 do 75%
G	4 - 8 cm	vidji biezs peldošs ledus, vairk nek 75 % dens virsmas klta vzjiem	middelzwaar drijfij meer dan 75% in geul of slop	kra lodowa sredniej grubosci, pokrycie powyzej 75% kanalu	Gelo fluante mdio, cobrindo mais de 75% da esteira	Gheață mijlocie plutitoare dispersat acoperind peste 75% din șenal	stredne siln rozptlen ľadova triešť, pokrytie viac ako 75%	srednje debel plavajoči led, pokritost veĉja od 75 %	medelstor spridd drivis, ver 75% av farrnnan istackt	Srednje debele sante leda, pokrivnost veĉa od 75%	плавучий лед средней разреженности (больше 75% ледового канала покрыто ледяной кашей)	Srednje debele sante leda, pokrivnost veĉa od 75%
H	4 - 8 cm	vidji biezs blvs ledus	middelzwaar vast ijs	pokryva lodowa sredniej grubosci	Gelo compacto mdio	Gheață mijlocie	stredne pevn ľad	srednje debel trdi led	medeltjock fastis	Srednje debeli tvrdi led	лед средней сплошности	Srednje debeo, tvrd led
K	8 - 12 cm	biezs izklaidu peldošs ledus klj līdz 40 % dens virsmas	zwaar verspreid drijfij tot 40 % bedekt	rozproszona, gruba kra lodowa pokrycie do 40%	Gelo fluante pesado disperso, cobrindo at 40%	Gheață gros plutitoare dispersat acoperind pn la 40%	siln a rozptlen ľadova triešť, pokrytie do 40%	debel plavajoči led, pokritost do 40 %	tjock, spridd drivis, upp till 40% istacke	Debele sante leda, pokrivnost do 40%	тяжелый разреженный плавучий лед (до 40%)	Debele sante leda, pokrivnost do 40%
L	8 - 12 cm	biezs izklaidu peldošs ledus klj 40 līdz 75 % dens virsmas	zwaar verspreid drijfij 40 tot 75 % bedekt	rozproszona, gruba kra lodowa pokrycie 40 do 75%	Gelo fluante pesado disperso, cobrindo 40% a 75%	Gheață gros plutitoare dispersat acoperind 40% pn la 75%	siln a rozptlen ľadova triešť, pokrytie od 40% do 75%	debel plavajoči led, pokritost od 40 do 75 %	tjock, spridd drivis, 40-75% istacke	Debele sante leda, pokrivnost 40 do 75%	тяжелый разреженный плавучий лед (40% - 75%)	Debele sante leda, pokrivnost 40 do 75%
M	8 - 12 cm	loti blvs peldošs ledus, sablvjumu veidošns iespja vairk nek 75 %	zwaar opeengepakt drijfij met meer dan 75% kans op propvorming	gesta, gruba kra lodowa, pokrycie powyzej 75%, moŹliwość koagulacji	Gelo fluante pesado denso, com probabilidade de concreĉo superior a 75%	Gheață gros plutitoare dispersat acoperind mai mult de 75% și șanse de îngheț	hust ľadova triešť s viac ako 75% moŹnosťou koagulácie	debel plavajoči led, pokritost veĉja od 75 %, moŹnost sesednja	ltt sammanpackad drivis, ver 75% risk for stampisvall	Debele sante leda, pokrivnost veĉa od 75% moŹnošt zaledivnja	очень сплошной лед, более 75%-ая вероятность образования заторок	Debele sante leda, pokrivnost veĉa od 75% moŹnošt zaledivnja
P	8 - 12 cm	biezs peldošs ledus ar vairk nek 75 % vzĵu, kuri nesen sllnsi	zwaar drijfij met meer dan 75% in geul of slop heden gebroken geul	gruba kra lodowa, pokrycie powyzej 75% kanalu, Źwiczo przelamany kanal	Gelo fluante pesado cobrindo mais de 75% da esteira, passagem aberta recentemente	Gheață gros plutitoare dispersat acoperind peste 75% din șenal, șenal spart recent	siln a rozptlen ľadova triešť, pokrytie viac ako 75% plavebnej drby, dnes rozbit ryba	debel plavajoči led, pokritost veĉja od 75 %, trenutno razbit	tjock drivis, ver 75% av farrnnan tacki, rnnan bruten dag	Debele sante leda, pokrivnost veĉa od 75% trenutno razbijen led	тяжелый плавучий лед, более 75%, в настоящий момент судолодство затруднено из-за ледяной каши в ледовом канале	Debele sante leda, pokrivnost veĉa od 75%, trenutno razbijen led
R	8 - 12 cm	biezs blvs ledus	zwaar vast ijs	gruba pokryva lodowa	Gelo compacto pesado	Gheață gros solid	silne pevn ľad	debel trdi led	tjock fastis	Debeli tvrdi led	очень сплошной лед	Debeo tvrd led
S	> 12 cm	loti biezs peldošs ledus un ledu krta klj gandrz 100 % dens virsmas	zeer zwaar drijfij en pakjiss bijna 100% bedekt	bardzo gruba kra lodowa i pokryva lodowa, pokrycie niemal 100%	Gelo fluante e gelo compacto ultrapesados, cobrindo quase 100%	Banchize plutitoare groase acoperind aproape 100%	veľmi pevn ľadova triešť a ľadovce, pokrytie takmer 100%	zelo debel plavajoči led in trdi led, pokritost skoraj 100 %	mycket tjock drivis och fastis med nstan 100% istacke	Vrlo debele sante i tvrdi led sa skoro 100% pokrivnosti	очень тяжелый плавучий и сплошной лед (почти 100%)	Vrlo debele sante i tvrd led sa skoro 100% pokrivnosti
U	> 40 cm	ledus aizsprosts vai dreifjošs ledus	ijsdam of kruierend ijs	bariera lodowa lub zator lodowy	Barreira de gelo ou gelo  deriva	Pod de gheață sau gheață plutitoare	ľadova banira alebo nahromadenie ľadu	ledena ovira ali naplavine	stampisvall eller drivis	Ledena prepreka ili plutajući led	ледяной затор или скопление дрейфующего льда	Ledena prepreka ili plutajući led
O	Unknown	izzidošs ledus, vairs nekav kugošana	verdwindend (papjiss, niet meer hinderlijk)	zanikajcy łd (papka), nie przeszkadzajcy w ŹegludŹe	Gelo em fuso, j no causa obstruo	Ghețari topiți, nici unul periculos	strcjci sa tenk ľad, Źiadne prekŹky	topljenje ledu, brez ovir	upplst issrja, ingen blockering	Otapanje leda, nema prepreka	разрушающийся лед с проталинами, бесприветливое судолодство	Otapanje leda, nema prepreka
V	(No traffic)	kugošana prtraukta	vaarverbod	zakaz Źeglugi	Navegao suspensa	Navigație intrerupt	zakaz plavby	prepoved plovbe	sjofart frbjuden	Zabrana plovidbe	судоходство остановлено	Zabrana plovidbe

Value	Meaning (EN)	Meaning (BG)	Meaning (CS)	Meaning (DA)	Meaning (DE)	Meaning (EL)	Meaning (ES)	Meaning (ET)	Meaning (FI)	Meaning (FR)	Meaning (HU)	Meaning (IT)	Meaning (LT)
A	navigation normal	Нормална навигация	normální plavební provoz	normal skibsfart	Schiffahrt normal	Κανονική ναυσιπλοΐα	Navegación normal	Tavapärane navigatsioon	normaali alusliikenne	Navigation normale	normális/szokásos hajózás	navigazione normale	Įprasta laivyba
B	navigation not yet hindered	Навигацията все още е възможна	plavba je ještě možná	skibsfarten hindres endnu ikke	Schiffahrt wird noch nicht behindert	Ναυσιπλοΐα που δεν παρεμποδίζεται ακόμη	Navegación posible	Navigatsioon ei ole veel takistatud	alusliikenteessä ei vielä estettä	Navigation possible	hajózás még nem korlátozott	navigazione non ancora ostacolata	Nekliudoma laivyba
F	low traffic	Слаба навигация	slabý plavební provoz	lav trafiktaethed	wenig Schiffahrt	Χαμηλός ρυθμός κυκλοφορίας	Tráfico escaso	Vähene liiklus	vähäinen alusliikenne	Trafic faible	jelentékelen hajóforgalom	scarso traffico	Neintensyvus eisimas
L	no navigation without breaking	Навигация само след ледоразбивач	nelze plout bez lámání ledu	ingen skibsfart uden isbryder	keine Schiffahrt ohne Eisbrecher	Καμία ναυσιπλοΐα χωρίς θραύση των πάγων	Navegación imposible sin rompedielos	Vaid katkestustega liiklus võimalik	ei alusliikennettä ilman jäänmurtamista	navigation seulement derrière brise-glace	jégtörő nélkül hajózási tilalom	nessuna navigazione senza rompighiaccio	Laivyba naudojant ledų laužimo įrangą
C	navigation possible for motorvessels with more than 0.74 Kw (1 hp) per 2 tons	Навигацията е възможна само за кораби с мощност над 0,5 к.с. на тон	plavba možná pro motorové lodě s výkonem od 0,74 Kw (1 ks) na 2 tuny	skibsfart er mulig for motorbåde med mere end 0,74 Kw (1 HK) pr. 2 ton	Schiffahrt möglich für Motorschiffe ab 0.74 Kw (1 Ps) pro 2 Tonnen	Ναυσιπλοΐα δυνατή για μηχανοκίνητα σκάφη ισχύος άνω των 0,74 Kw (1 hp) ανά 2 τόρους	Navegación posible para embarcaciones motorizadas con más de 0,74 Kw (1cv) por 2 toneladas	Mootorlaevade (suurema võimsusega kui 0,74 Kw (1hp)/2 t) navigatsioon võimalik	alusliikenne mahdollista mootorialuksille, joiden teho on yli 0,74 Kw (1 hp) 2 tonnia kohden	La navigation est possible pour automoteurs de plus de 0,74 Kw (1 ch) par 2 tonnes	hajózás csak géphajóknak minimum 0,74 kW 2 tonnánként	transito possibile per natanti con potenza di 0,74 Kw (1 hp) per 2 tonnellate	Laivyba leidžiama motorlaiviams, kurių galia yra didesnė nei 0,74 Kw (1 hp) 2 tonoms
D	navigation possible for motorvessels with more than 0.74 Kw (1 hp) per ton	Навигацията е възможна само за кораби с мощност над 1 к.с. на тон	plavba možná pro motorové lodě s výkonem od 0,74 Kw (1 ks) na tunu	skibsfart er mulig for motorbåde med mere end 0,74 Kw (1 HK) pr. ton	Schiffahrt möglich für Motorschiffe ab 0.74 Kw (1 Ps) pro Tonne	Ναυσιπλοΐα δυνατή για μηχανοκίνητα σκάφη ισχύος άνω των 0,74 Kw (1 hp) ανά κόρο	Navegación posible para embarcaciones motorizadas con más de 0,74 Kw (1cv) por tonelada	Mootorlaevade (suurema võimsusega kui 0,74 Kw (1hp)/1 t) navigatsioon võimalik	alusliikenne mahdollista mootorialuksille, joiden teho on yli 0,74 Kw (1 hp) tonnia kohden	La navigation est possible pour automoteurs de plus de 0,74 Kw (1 ch) par tonne	hajózás csak géphajóknak minimum 0,74 kW tonnánként	transito possibile per natanti con potenza di 0,74 Kw (1 hp) per tonnellata	Laivyba leidžiama motorlaiviams, kurių galia yra didesnė nei 0,74 Kw (1 hp) 1 tonai
E	navigation possibilities remain constant	Възможностите за навигация не са променени	setvalé plavební podmínky	ingen ændring af de nuværende sejlmuligheder	heutige Fahrmöglichkeiten bleiben gleich	Οι δυνατότητες ναυσιπλοΐας παραμένουν σταθερές	Possibilidades de navegación estables	Navigatsooni võimalused konstantsed	alusliikennemahdollisuudet pysyvät ennallaan	Les possibilités de navigation sont constantes	Hajózási feltételek állandósultak	condizioni di transito costanti	Nepakitusios laivybos sąlygos
G	navigation possibilities may deteriorate rapidly	Възможно е рязко влошаване на навигационните условия	plavební podmínky se mohou náhle zhoršit	sejlmulighederne kan hurtigt forværres	Fahrmöglichkeit kann sich schnell verschlechtern	Οι δυνατότητες ναυσιπλοΐας μπορούν να επιδεινωθούν ταχέως	Possibilidades de navegación que pueden deteriorarse rápidamente	Navigatsooni võimalused võivad kiiresti halveneda	alusliikennemahdollisuudet voivat huonontua nopeasti	Les possibilités de navigation peuvent se détériorer rapidement	a hajózási lehetőségek gyorsan változnak	navigabilità suscettibile di peggiorare rapidamente	Laivybos sąlygos gali greitai pablogėti
H	no navigation but no obstruction	Нама навигация, но няма препятствия	prerušeni plavby bez plavebních překážek	ingen skibsfart, men ingen hindring	keine Fahrt, aber kein Fahrverbot	Καμία ναυσιπλοΐα αλλά ούτε και παρεμπόδιση	Navegación imposible pero sin obstrucciones	Navigatsooni ei toimu, aga takistust ei ole	ei alusliikennettä, vaikkei estettä	Interruption de navigation même sans obstacle	Hajózási akadálymentesség ellenére nincs	nessun transito anche senza ostruzione	Laivyba neleidžiama, tačiau kliūtį nėra
M	navigation possible with the aid of ice breakers	Навигацията е възможна само с ледорезни приспособления	plavba je možná s pomocí ledoborce	skibsfart mulig med støtte fra isbrydere	Schiffahrt mit Eisbrecher möglich	Ναυσιπλοΐα δυνατή με τη βοήθεια παγοθραυστικών	Navegación posible con asistencia de rompedielos	Navigatsooni võimalik jäämurdajate abiga	alusliikenne mahdollista jäänmurtajien avulla	La navigation est possible à l'aide d'une brise-glace	hajózás jégtörővel lehetséges	transito possibile con l'intervento dei rompighiaccio	Laivyba su ledlaužio pagalba
K	navigation possible in convoy or towage	Навигацията е възможна в конвой или с буксир	plavba je možná ve skupině plavidel za sebou nebo ve vlečné sestavě	skibsfart mulig i konvoy eller på sleb	Fahren im Geleitzug oder Schlepp möglich	Ναυσιπλοΐα δυνατή σε νηπιτομαξή ή με ρυμούλκηση	Navegación posible en convoy o remolque	Navigatsooni võimalik kolonnis või pukseerides	alusliikenne mahdollista kytkyessä tai hinauksessa	La navigation est possible en convois ou avec remorqueur	hajózás kötelékben vagy vontatva lehetséges	navigazione possibile in convoglio o in traino	Laivyba leidžiama konvojuje arba su vilkiko pagalba
T	navigation possibilities may improve rapidly	Възможно е рязко подобряване на навигационните условия	plavební podmínky se mohou náhle zlepšit	sejlmulighederne kan hurtigt forbedres	Fahrmöglichkeit kann sich schnell verbessern	Οι δυνατότητες ναυσιπλοΐας μπορούν να βελτιωθούν ταχέως	Possibilidades de navegación que pueden mejorar rápidamente	Navigatsooni võimalused võivad kiiresti paraneda	alusliikennemahdollisuudet voivat parantua nopeasti	Les possibilités de navigation peuvent s'améliorer rapidement	hajózási lehetőségek gyorsan javulhatnak	navigabilità suscettibile di migliorare rapidamente	Laivybos sąlygos gali greitai pagerėti
P	inland ports can hardly be reached	Речните пристанища са трудно достъпни	vnitrozemské přístavy jsou těžko dosažitelné	inlandshavne svært tilgængelige	Innenhäfen kaum erreichbar	Δύσκολη προσέγγιση των εσωτερικών λιμένων	Puertos interiores casi inaccesibles	Siseveesadamad raskesti ligipästatavad	vaikoa päästä sisävesisatamiin	L'arrivée aux ports intérieurs est très difficile	belvízi kikötők alig elérhetők	porti fluviali difficilmente raggiungibili	Vidaus uostai sunkiai pasiekiami
V	no navigation allowed	Преустановена навигация	zakaz plavby	sejlad er ikke tilladt	Fahrverbot	Δεν επιτρέπεται η ναυσιπλοΐα	Navegación prohibida	Navigatsooni keelatud	alusliikenne ei ole sallitud	Navigation interrompue	hajózási tilalom	nessun transito consentito	Draudžiama laivyba
X	navigation in convoys compulsory	Плаването в конвой е задължително	přikázaná plavba plavidel ve skupině za sebou	sejlad i konvoj er påbudt	Zugfahrt verpflichtend	Υποχρεωτική ναυσιπλοΐα σε νηπιτομαξή	Obligatorio navegar en convoy	Navigatsooni kohustuslik	alusliikenne kytkyessä pakollista	Navigation en convois obligatoire	hajózás csak kötelékben engedélyezett	obbligo di navigazione in convoglio	Laivyba konvojuje yra privaloma

Value	Meaning (LV)	Meaning (NL)	Meaning (PL)	Meaning (PT)	Meaning (RO)	Meaning (SK)	Meaning (SL)	Meaning (SV)	Meaning (HR)	Meaning (RU)	Meaning (SR)
A	Normāla kuģošana	scheepvaart normaal	zegluga normalna	Navegação normal	Navigație normală	normálna plavba	normalna plovba	normal trafikering	Normalna plovidba	полная навигация	Normalna plovidba
B	Kuģošana vēl nav traucēta	scheepvaart onderwindt nog geen hinder	zegluga jeszcze bez przeszkód	Navegação possível	Navigație posibilă	plavba ešte nebude obmedzená	plovba je še vedno možna	ännu obehindrad sjöfart	Plovidba jos uvijek moguća	достаточная навигация	Plovidba još uvek moguća
F	Neliela satiksmes intensitāte	scheepvaart gering	niskie natężenie żeglugi	Trafego ligeiro	Trafic scăzut	slabá premávka	malo prometa	låg sjötrafik	Slab promet	незначительная навигация	Slab saobraćaj
L	Kuģošana tikai ar ledus laušanu	geen vaart, indien niet wordt gebroken	zegluga tylko w asyście lodolamacza	Navegação impossível sem quebra-gelos	Nu se navigă fără dispozitiv de spargere a gheții	zákaz plavby bez ľadoborca	plovba brez ledolomilca ni dovoljena	ingen sjöfart utan isbrytning	Nema plovidbe bez lomljenja leda	плавание только под проводкой ледокольных средств	Nema plovidbe bez ledolomca
C	Kuģošana iespējama motorkuģiem, kuru jauda ir lielāka nekā 0,74 Kw (1 ZS) uz 2 tonnām	vaart mogelijk voor motorschepen vanaf 0,74 Kw (1 pk) per 2 ton	zegluga dozwolona dla jednostek z napędem silnikowym o mocy powyżej 0,74 kW (1 KM) na każde 2 tony masy	Navegação possível a embarcações motorizadas com mais de 0,74kW (1cv) por 2 toneladas	Navigația este posibilă pentru automotoare cu mai mult de 0,74 Kw (1 CP) per 2 tone	plavba možná pre motorové plavidlá s výkonom viac ako 0,74 kW na 2 t (hp)	plovba mogoča za motorna plovila z močjo večjo od 0,74 Kw (1hp) na 2 toni	sjöfart möjlig med motorfartyg över 0,74 kW(1hp) per 2 ton	Plovidba dozvoljena za plovila sa motorom snage veće od 0,74 KW(1ks)/2t	навигация только для самоходных судов с удельной мощностью более 1 лошадиной силы на 2 тонны	Plovidba dozvoljena za plovila sa motorom snage veće od 1KS/2t
D	Kuģošana iespējama motorkuģiem, kuru jauda ir lielāka nekā 0,74 Kw (1 ZS) uz tonnu	vaart mogelijk voor motorschepen vanaf 0,74 Kw (1 pk) per 1 ton	zegluga dozwolona dla jednostek z napędem silnikowym o mocy powyżej 0,74 kW (1 KM) na tonę masy	Navegação possível a embarcações motorizadas com mais de 0,74kW (1cv) por tonelada	Navigația este posibilă pentru automotoare cu mai mult de 0,74 Kw (1 CP) per tonă	plavba možná pre motorové plavidlá s výkonom viac ako 0,74 kW/ t (hp)	plovba mogoča za motorna plovila z močjo večjo od 0,74 Kw (1hp) na tono	sjöfart möjlig med motorfartyg över 0,74 kW(1hp) per ton	Plovidba dozvoljena za plovila sa motorom snage veće od 0,74 KW(1ks)/t	навигация только для самоходных судов с удельной мощностью более 1 лошадиной силы на 1 тонну	Plovidba dozvoljena za plovila sa motorom snage veće od 1KS/t
E	Kuģošanas iespējas nemainās	huidige vaarmogelijkheid blijft hetzelfde	warunki żeglugi bez zmian	Possibilidades de navegação estáveis	Possibilitățile de navigație rămân constante	súčasně plavebné podmienky zostávajú rovnaké	možnost plovbe ostaja nespremenjena	farbarhet förblir oförändrad	Uvijeti plovidbe ostaju isti	навигационные условия без изменений	Uslovi plovidbe ostaju isti
G	Kuģošanas iespējas var strauji pasliktināties	vaarmogelijkheid kan snel verslechteren	możliwość gwałtownego pogorszenia warunków żeglugi	Possibilidades de navegação podem deteriorar-se rapidamente	Possibilitățile de navigație se pot deteriora rapid	plavebné podmienky sa môžu rýchlo zhoršiť	možnost plovbe se lahko hitro poslabša	farbarheten kan minska snabbt	Uvijeti plovidbe se mogu naglo pogoršati	возможно резкое ухудшение условий плавания	Uslovi plovidbe se mogu naglo pogoršati
H	Kuģošana nenotiek, bet kuģošanas aizliegums nepastāv	geen vaart, maar niet gestremd	zegluga przetrwana mimo braku zakazu żeglugi	Navegação impossível, mas não há obstruções	Nu se navigă dar nu sunt obstaculi	zastavená plavba, bez plavebných prekážky	plovba ni dovoljena, vendar ni ovir	ingen sjöfart, men ingen blockering	Nema plovidbe, nema prepreka	навигации нет, но движение разрешено	Nema plovidbe, nema prepreka
M	Kuģošana iespējama ar ledlaužu palīdzību	scheepvaart met ijsbrekers mogelijk	możliwość żeglugi w asyście lodolamaczy	Navegação possível com a assistência de quebra-gelos	Navigația este posibilă cu ajutorul unui dispozitiv de spart gheață	plavba možná s pomocou ľadoborca	plovba mogoča s pomočjo ledolomilca	sjöfart möjlig med hjälp av isbrytare	Plovidba moguća uz upotrebu ledolomca	плавание под проводкой ледокольных средств разрешено	Plovidba moguća uz upotrebu ledolomca
K	Kuģošana iespējama karavānā vai, velkot tauvā	varen in konvooi of sleep mogelijk	możliwość żeglugi w konwojach lub za holownikiem	Navegação possível em comboio ou a reboque	Navigația este posibilă în convoi sau remorcă	plavba možná v zostave alebo v vleku	plovba mogoča v konvoju ali z vlečenjem	sjöfart möjlig i konvoj eller med bogsering	Plovidba moguća u konvoju ili u teglju	движение в составах или с буксирами	Plovidba moguća u konvojima i šlepovima
T	Kuģošanas iespējas var strauji uzlaboties	vaarmogelijkheid kan snel verbeteren	możliwość szybkiej poprawy warunków żeglugi	Possibilidades de navegação podem melhorar rapidamente	Possibilitățile de navigație se pot ameliora rapid	plavebné podmienky sa môžu rýchlo zlepšiť	možnost plovbe se lahko hitro izboljša	farbarheten kan öka snabbt	Uvijeti plovidbe se mogu naglo poboljšati	возможно резкое улучшение условий плавания	Uslovi plovidbe se mogu naglo poboljšati
P	Piekļuve iekšzemes ostām apgrīdināta	binnenhavens nauwelijks bereikbaar	ograniczone możliwości dotarcia do portów śródlądowych	Portos interiores quase inacessíveis	Accesul în porturile interioare poate fi foarte dificil	vnútrozemské prístavy sú ťažko dosiahnuteľné	rečna pristanišča so težko dostopna	inlandshamnar mycket svåråtkomliga	Riječne luke teško dostupne	доступ к внутренним портам сильно затруднен	Rečne luke teško dostupne
V	Kuģošana aizliegta	vaarverbod	zakaz żeglugi	Navegação proibida	Navigația nu este permisă	zákaz plavby	plovba prepovedana	ingen trafik tillåten	Plovidba nije dozvoljena	навигация запрещена	Zabrana plovidbe
X	Obligāta kuģošana karavānā	verplichte konvoivoort	obowiązek żeglugi w konwojach	Obrigatório navegar em comboio	Navigația în convoi este obligatorie	povinná plavba v zostave	obvezna plovba v konvojih	obligatorisk konvojgång	Obvezna plovidba u konvojima	движение конвоем обязательно	Obvezna plovidba u konvojima

Value	Meaning (EN)	Meaning (BG)	Meaning (CS)	Meaning (DA)	Meaning (DE)	Meaning (EL)	Meaning (ES)	Meaning (ET)	Meaning (FI)	Meaning (FR)	Meaning (HU)	Meaning (IT)	Meaning (LT)	Meaning (LV)	Meaning (NL)	Meaning (PL)	Meaning (PT)
A	Navigable	Свободна навигация	dobře splavná (-5)	uhindret sejlds	gut befahrbar	Πλεύσιμος	Navegable	Navigeeritav	Kulkukelpoinen	navigable	hajózható	navigabile	Laivyba be kliūčių	kuņojams	goed bevaarbaar	zeglowny	Navegável
B	fairly navigable	Умерена навигация	dosti dobre splavná	næsten uhindret sejlds	ziemlich gut befahrbar	Πλεύσιμος σε μικρό βαθμό	Razonablemente navegable	Keskmiselt navigeeritav	melko kulkukelpoinen	raisonnablement navigable	Teljes mértékben hajózható	abbastanza navigabile	Laivyba beveik be kliūčių	diezgan labi kuņojams	vrij goed bevaarbaar	dość zeglowny	Razoavelmente navegável
C	navigable with difficulty	Затруднена навигация	obtěžně splatná	sejlds vanskelig	schwer befahrbar	Πλεύσιμος με δυσκολία	Navegación difícil	Raskustega navigeeritav	hankalasti kulkukelpoinen	navigation pénible	nehezen hajózható	navigabile con difficoltà	Sunki laivyba	grūti kuņojams	moelijk bevaarbaar	zeglowny z trudnosciami	Navegação difícil
D	navigable only with great difficulty	Сильно затруднена навигация	velmi obtížně splavná	sejlds meget vanskelig	sehr Schwer befahrbar	Πλεύσιμος μόνο με μεγάλη δυσκολία	Navegación muy difícil	Üksnes suurte raskustega navigeeritav	erittäin hankalasti kulkukelpoinen	navigation très pénible	nagyon nehezen hajózható	navigabile solo con grande difficoltà	Laivyba su dideliais sunkumais	loti grūti kuņojams	zeer moeilijk bevaarbaar	zeglowny ale z dużymi trudnosciami	Navegação muito difícil
E	no navigation allowed	Преустановена навигация	zákaz plavby	sejlds ikke tilladt	Fahrverbot	Δεν επιτρέπεται κυβόλου η ναυσιπλοΐα	Navegación prohibida	Navigatsioon keelatud	aluslikenne ei ole sallitua	navigation interrompue	hajózási tilalom	nessuna navigazione consentita	Laivyba draudžiama	kuļošana aizliegta	vaarverbod	zakaz zeglugi	Navegação proibida

Value	Meaning (RO)	Meaning (SK)	Meaning (SL)	Meaning (SV)	Meaning (HR)	Meaning (RU)	Meaning (SR)
A	Navigabil	splavný	plovno	Farbar	Plovno	беспрепятственное судоходство	Plovno
B	Navigabil în condiții acceptabile	pomerne dobre splavný	precej dobro plovno	relativt farbar	Pretežno plovno	достаточно беспрепятственное судоходство	Relativno plovno
C	Navigabil cu dificultate	splavný s ťažkosťami	teško plovno	svårframkomig	Plovno uz teškoće	затруднённое судоходство	Plovno uz poteškoće
D	Navigabil numai cu mare dificultate	splavný len s veľkými ťažkosťami	zelo teško plovno	mycket svårframkomig	Plovno uz velike teškoće	сильно затруднённое судоходство	Plovno uz velike poteškoće
E	Navigația nu este permisă	zákaz plavby	plovba prepovedana	sjöfart förbjuden	Plovidba nije dopuštena	судоходство запрещено	Zabrana plovidbe

Value	Meaning (EN)	Meaning (BG)	Meaning (CS)	Meaning (DA)	Meaning (DE)	Meaning (EL)	Meaning (ES)	Meaning (ET)
NOL	no limitation	Без ограничения	bez omezení	ingen begrænsing	keine Behinderung	Κανένας περιορισμός	Sin limitación	piirangut ei ole
LIM	limitation	Ограничение	omezení	begrænset	Behinderung	Περιορισμός	Limitación	piirang
NON	no navigation allowed	Преустановена навигация	plavba zastavena	sejlds ikke tilladt	gesperrt	Δεν επιτρέπεται καμία ναυσιπλοΐα	Navegación prohibida	navigatsioon keelatud

Value	Meaning (FI)	Meaning (FR)	Meaning (HU)	Meaning (IT)	Meaning (LT)	Meaning (LV)	Meaning (NL)	Meaning (PL)
NOL	ei rajoitusta	pas de limitation	nincs korlátozás	nessuna limitazione	Apribojimų nėra	bez ierobežojumiem	geen beperkingen	brak ograniczeń
LIM	rajoitus	limitation	korlátozás	limitazione	Apribojimai	ierobežojums	beperkingen	ograniczenie
NON	alusliikenne ei ole sallittua	navigation interdite	hajózás nem megengedett	nessuna navigazione consentita	Laivyba draudžiama	kuģošana aizliegta	vaarverbod	zakaz żeglugi

Value	Meaning (PT)	Meaning (RO)	Meaning (SK)	Meaning (SL)	Meaning (SV)	Meaning (HR)	Meaning (RU)	Meaning (SR)
NOL	Sem restrições	Fără restricții	bez obmedzenia	brez omejitve	ingen begränsning	Nema ograničenja	bez ograničenja	без ограничений
LIM	Restrições	Cu restricții	obmedzenie	omejitev	begränsad trafik	Ograničenje	ograničenje	ограниченно
NON	Navegação proibida	Navigația nu este permisă	zákaz plavby	plovba prepovedana	trafik förbjuden	Plovidba nije dopuštena	navigacija nije dozvoljena	навигация запрещена

Value	Meaning (EN)	Meaning (BG)	Meaning (CS)	Meaning (DA)
CLR	clear		jasno	
CLDY	cloudy		oblačno	
OCST	overcast		zataženo	
DZZL	drizzle		mrholení	
RAIN	rain		děšť	
LRAIN	light rain		slabý déšť	
ORAIN	occasional rain		občasný déšť	
HRAIN	heavy rain		silný déšť	
SLEET	sleet		děšť se sněhem	
SNOW	snow		sněžení	
SNFALL	heavy snow fall		silné sněžení	
HAIL	hail			
SHWRS	showers		přeháňky	
THSTRM	thunderstorm		bouřka	
HAZY	hazy			
FOG	fog		mlha	
FOGPAT	fog patches			
GALE	gale		silný vítr	
STRM	storm		bouřlivý vítr	
HURRC	hurricane		orkán	
FZRA	freezing rain (black ice)			

Meaning (DE)	Meaning (EL)	Meaning (ES)	Meaning (ET)
klar			
bewölkt			
bedeckt			
Nieselregen			
Regen			
leichter Regen			
gelegentlich Regen			
schwerer Regen			
Graupel			
Schneefall			
schwerer Schneefall			
Hagel			
Schauer			
Gewitter			
diesig			
Nebel			
Nebelbänke			
Stürmischer Wind			
Sturm			
Orkan			

Meaning (LT)	Meaning (LV)	Meaning (NL)	Meaning (PL)
		helder	
		bewolkt	
		overdekt	
		motregen	
		regen	
		lichte regen	
		af en toe regen	
		zware regen	
		natte sneeuw	
		sneeuw	
		zware sneeuwval	
		hagel	
		buien	
		onweer	
		heiig	
		mist	
		mistbanken	
		stormachtig	
		zware storm	
		orkaan	
		ijzel	

Meaning (PT)	Meaning (RO)	Meaning (SK)	Meaning (SL)
	senin	bezoblačno (jasno)	
	noros	oblačno	
	acoperit	zamračené	
	burniță	mrholenie	
	ploaie	dážd'	
	ploaie ușoară	slabý dážd'	
	ploaie ocazională	občasný dážd'	
	averse de ploaie	silný dážd'	
	lapoviță	dážd' so snehom	
	ninsoare	sneh (sneženie)	
	averse de ninsoare	silné sneženie	
	grindină	krupobitie	
	averse	prehánky	
	vijelie	silná búrka	
	negură	hmlisto	
	ceață	hmla	
	ceață în valuri	občasná hmla	
	vânt puternic	víchrice	
	furtună	búrka	
	tornadă	hurikán	

Meaning (SV)	Meaning (HR)	Meaning (RU)	Meaning (SR)
	Vedro		
	Oblačno		
	Jača naoblaka		
	Rosa		
	Kiša		
	Lagana kiša		
	Povremena kiša		
	Jaka kiša		
	Susnježica		
	Snježne oborine		
	Jake snježne oborine		
	Tuča		
	Pljusak		
	Olujno nevrijeme		
	Maglovito		
	Magla		
	Mjestimična magla		
	Udari vjetra		
	Oluja		
	Orkan		

Value	Meaning (EN)	Meaning (BG)	Meaning (CS)	Meaning (DA)
WI	wind		vítr	
WA	waves		vlny	
FG	fog		mlha	
RN	rain		děšť	
SN	snow		snih (sněžení)	
AT	air temperature		teplota vzduchu	
WT	water temperature		teplota vody	

Meaning (DE)	Meaning (EL)	Meaning (ES)	Meaning (ET)
Wind			
Wellen			
Nebel			
Regen			
Schnee			
Lufttemperatur			
Wassertemperatur			

Meaning (LT)	Meaning (LV)	Meaning (NL)	Meaning (PL)
		wind	
		golven	
		mist	
		regen	
		sneeuw	
		lucht temperatuur	
		water temperatuur	

Meaning (PT)	Meaning (RO)	Meaning (SK)	Meaning (SL)
	vânt	vietor	
	valuri	vlny	
	ceață	hmla	
	ploaie	dăžd'	
	zăpadă	sneženie	
	temperatura aerului	teplota vzduchu	
	temperatura apei	teplota vody	

Meaning (SV)	Meaning (HR)	Meaning (RU)	Meaning (SR)
	Vjetar		
	Valovi		
	Magla		
	Kiša		
	Snijeg		
	Temperatura zraka		
	Temperatura vode		

Schema XML_v3_0.xsd

attribute form default: **unqualified**
element form default: **qualified**
targetNamespace: **www.ccr-zkr.org**

Elements

[RIS_Message](#)

Complex types

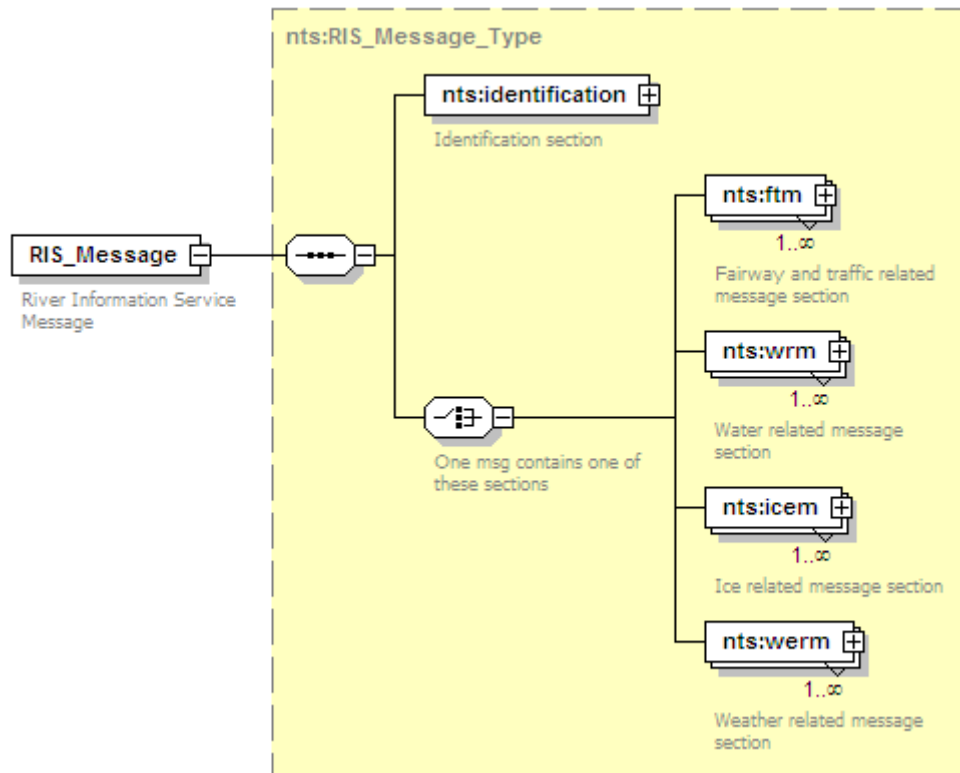
[communication_type](#)
[coordinate_type](#)
[fairway_section_type](#)
[fairway_section_werm_type](#)
[ftm_type](#)
[geo_object_type](#)
[ice_condition_type](#)
[icem_type](#)
[identification_type](#)
[limitation_period_type](#)
[limitation_type](#)
[measure_type](#)
[object_type](#)
[RIS_Message_Type](#)
[target_group_type](#)
[validity_period_type](#)
[weather_item_type](#)
[weather_report_type](#)
[werm_type](#)
[wrm_type](#)

Simple types

[barrage_code_enum](#)
[communication_code_enum](#)
[country_code_enum](#)
[direction_code_enum](#)
[ice_accessibility_code_enum](#)
[ice_classification_code_enum](#)
[ice_condition_code_enum](#)
[ice_situation_code_enum](#)
[indication_code_enum](#)
[interval_code_enum](#)
[language_code_enum](#)
[limitation_code_enum](#)
[measure_code_enum](#)
[position_code_enum](#)
[reason_code_enum](#)
[reference_code_enum](#)
[regime_code_enum](#)
[reporting_code_enum](#)
[subject_code_enum](#)
[target_group_code_enum](#)
[type_code_enum](#)

element **RIS_Message**

diagram



namespace www.RISexpertgroups.org

type [nts:RIS_Message_Type](#)

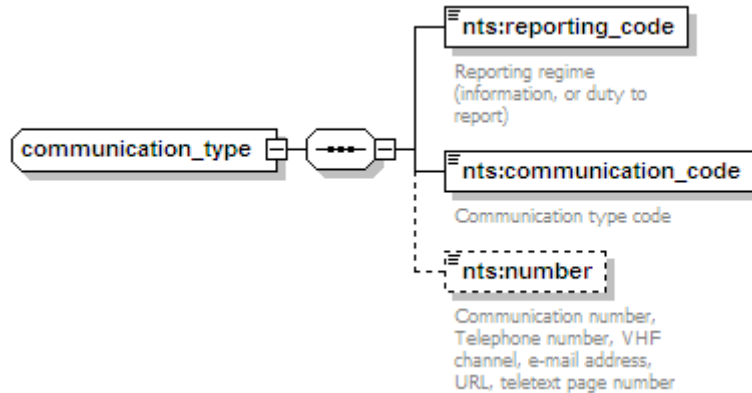
properties content complex

children [nts:identification](#) [nts:ftm](#) [nts:wrm](#) [nts:icem](#) [nts:werm](#)

annotation documentation
River Information Service Message

```
source <xs:element name="RIS_Message" type="nts:RIS_Message_Type">
  <xs:annotation>
    <xs:documentation>River Information Service Message</xs:documentation>
  </xs:annotation>
</xs:element>
```

complexType **communication_type**
diagram



namespace www.RISexpertgroups.org

children [nts:reporting_code](#) [nts:communication_code](#) [nts:number](#)

used by element [ftm_type/communication](#)

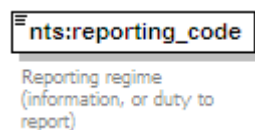
```

source <xs:complexType name="communication_type">
  <xs:sequence>
    <xs:element name="reporting_code" type="nts:reporting_code_enum">
      <xs:annotation>
        <xs:documentation>Reporting regime (information, or duty to report)</xs:documentation>
      </xs:annotation>
    </xs:element>
    <xs:element name="communication_code" type="nts:communication_code_enum">
      <xs:annotation>
        <xs:documentation>Communication type code</xs:documentation>
      </xs:annotation>
    </xs:element>
    <xs:element name="number" minOccurs="0">
      <xs:annotation>
        <xs:documentation>Communication number, Telephone number, VHF channel, e-mail
address, URL, teletext page number</xs:documentation>
      </xs:annotation>
      <xs:simpleType>
        <xs:restriction base="xs:string">
          <xs:maxLength value="128"/>
        </xs:restriction>
      </xs:simpleType>
    </xs:element>
  </xs:sequence>
</xs:complexType>

```

element **communication_type/reporting_code**

diagram



namespace www.RISexpertgroups.org

type [nts:reporting_code_enum](#)

properties isRef 0
content simple

facets maxLength 3
enumeration INF
enumeration ADD
enumeration REG

documentation
annotation Reporting regime (information, or duty to report)

source `<xs:element name="reporting_code" type="nts:reporting_code_enum">
<xs:annotation>
<xs:documentation>Reporting regime (information, or duty to report)</xs:documentation>
</xs:annotation>
</xs:element>`

element `communication_type/communication_code`



namespace www.RISexpertgroups.org

type [nts:communication_code_enum](#)

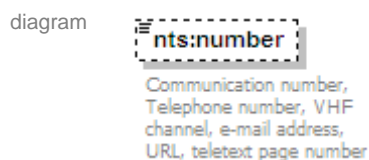
properties isRef 0
content simple

facets maxLength 3
enumeration TEL
enumeration VHF
enumeration EM
enumeration INT
enumeration TXT
enumeration FAX
enumeration LIG
enumeration FLA
enumeration SOU

documentation
annotation Communication type code

source `<xs:element name="communication_code" type="nts:communication_code_enum">
<xs:annotation>
<xs:documentation>Communication type code</xs:documentation>
</xs:annotation>
</xs:element>`

element `communication_type/number`



namespace www.RISexpertgroups.org

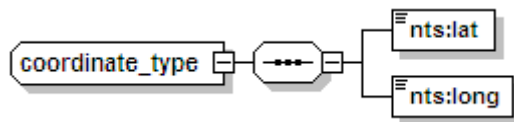
type restriction of `xs:string`

properties isRef 0
minOcc 0
maxOcc 1

facets content simple
 maxLength 128
 annotation documentation
 Communication number, Telephone number, VHF channel, e-mail address, URL, teletext page number
 source <xs:element name="number" minOccurs="0">
 <xs:annotation>
 <xs:documentation>Communication number, Telephone number, VHF channel, e-mail address,
 URL, teletext page number</xs:documentation>
 </xs:annotation>
 <xs:simpleType>
 <xs:restriction base="xs:string">
 <xs:maxLength value="128"/>
 </xs:restriction>
 </xs:simpleType>
 </xs:element>

complexType **coordinate_type**

diagram



namespace www.RISexpertgroups.org

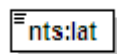
children [nts:lat](#) [nts:long](#)

used by element [geo_object_type/coordinate](#)

source <xs:complexType name="coordinate_type">
 <xs:sequence>
 <xs:element name="lat">
 <xs:simpleType>
 <xs:restriction base="xs:string">
 <xs:minLength value="12"/>
 <xs:maxLength value="13"/>
 </xs:restriction>
 </xs:simpleType>
 </xs:element>
 <xs:element name="long">
 <xs:simpleType>
 <xs:restriction base="xs:string">
 <xs:minLength value="12"/>
 <xs:maxLength value="13"/>
 </xs:restriction>
 </xs:simpleType>
 </xs:element>
 </xs:sequence>
 </xs:complexType>

element **coordinate_type/lat**

diagram



namespace www.RISexpertgroups.org

type restriction of **xs:string**
 properties isRef 0
 content simple
 facets minLength 12
 maxLength 13
 source

```
<xs:element name="lat">
  <xs:simpleType>
    <xs:restriction base="xs:string">
      <xs:minLength value="12"/>
      <xs:maxLength value="13"/>
    </xs:restriction>
  </xs:simpleType>
</xs:element>
```

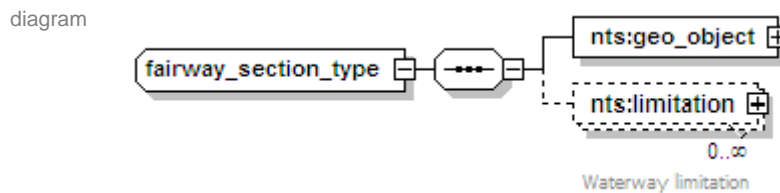
element **coordinate_type/long**



namespace www.RISexpertgroups.org
 type restriction of **xs:string**
 properties isRef 0
 content simple
 facets minLength 12
 maxLength 13
 source

```
<xs:element name="long">
  <xs:simpleType>
    <xs:restriction base="xs:string">
      <xs:minLength value="12"/>
      <xs:maxLength value="13"/>
    </xs:restriction>
  </xs:simpleType>
</xs:element>
```

complexType **fairway_section_type**



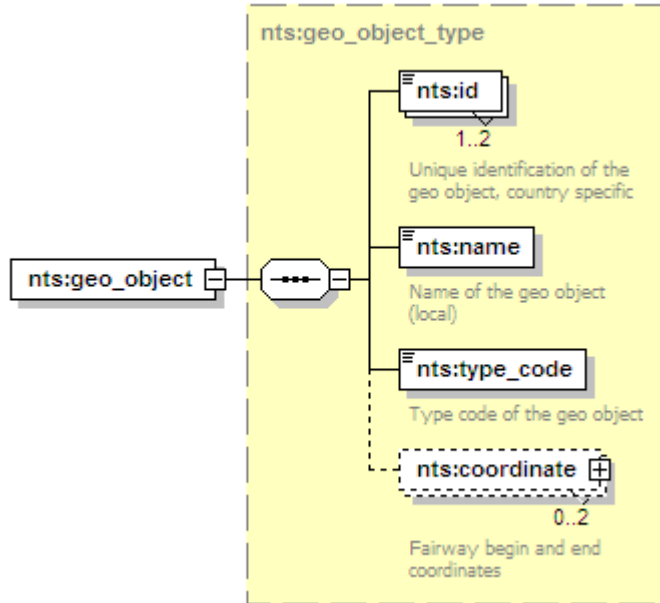
namespace www.RISexpertgroups.org
 children [nts:geo_object](#) [nts:limitation](#)
 used by elements [fm_type/fairway_section](#) [icem_type/fairway_section](#)
 source

```
<xs:complexType name="fairway_section_type">
  <xs:sequence>
    <xs:element name="geo_object" type="nts:geo_object_type"/>
    <xs:element name="limitation" type="nts:limitation_type" minOccurs="0"
  maxOccurs="unbounded">
      <xs:annotation>
        <xs:documentation>Waterway limitation</xs:documentation>
      </xs:annotation>
    </xs:element>
  </xs:sequence>
</xs:complexType>
```

```
</xs:annotation>
</xs:element>
</xs:sequence>
</xs:complexType>
```

element `fairway_section_type/geo_object`

diagram



namespace `www.RISexpertgroups.org`

type [nts:geo_object_type](#)

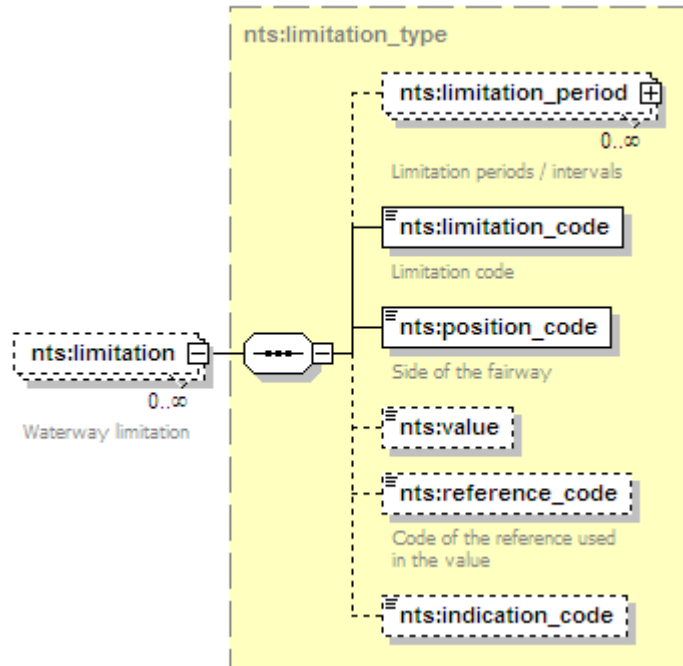
properties
isRef 0
content complex

children [nts:id](#) [nts:name](#) [nts:type_code](#) [nts:coordinate](#)

source `<xs:element name="geo_object" type="nts:geo_object_type"/>`

element `fairway_section_type/limitation`

diagram



namespace `www.RISexpertgroups.org`

type [nts:limitation_type](#)

properties

isRef	0
minOcc	0
maxOcc	unbounded
content	complex

children [nts:limitation_period](#) [nts:limitation_code](#) [nts:position_code](#) [nts:value](#) [nts:reference_code](#) [nts:indication_code](#)

annotation

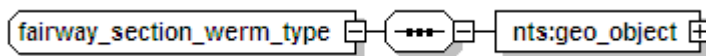
documentation
Waterway limitation

source

```
<xs:element name="limitation" type="nts:limitation_type" minOccurs="0" maxOccurs="unbounded">
  <xs:annotation>
    <xs:documentation>Waterway limitation</xs:documentation>
  </xs:annotation>
</xs:element>
```

complexType `fairway_section_werm_type`

diagram



namespace `www.RISexpertgroups.org`

children [nts:geo_object](#)

used by element [werm_type/fairway_section](#)

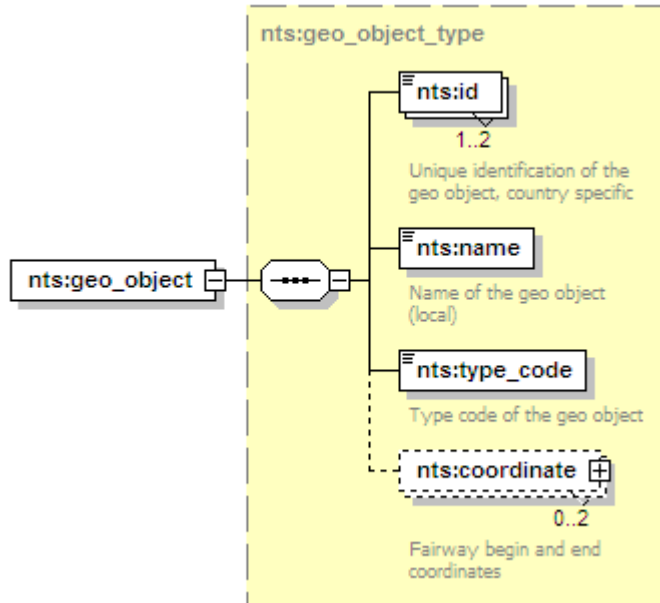
source

```
<xs:complexType name="fairway_section_werm_type">
  <xs:sequence>
    <xs:element name="geo_object" type="nts:geo_object_type"/>
  </xs:sequence>
</xs:complexType>
```

`</xs:complexType>`

element `fairway_section_werm_type/geo_object`

diagram



namespace `www.RISexpertgroups.org`

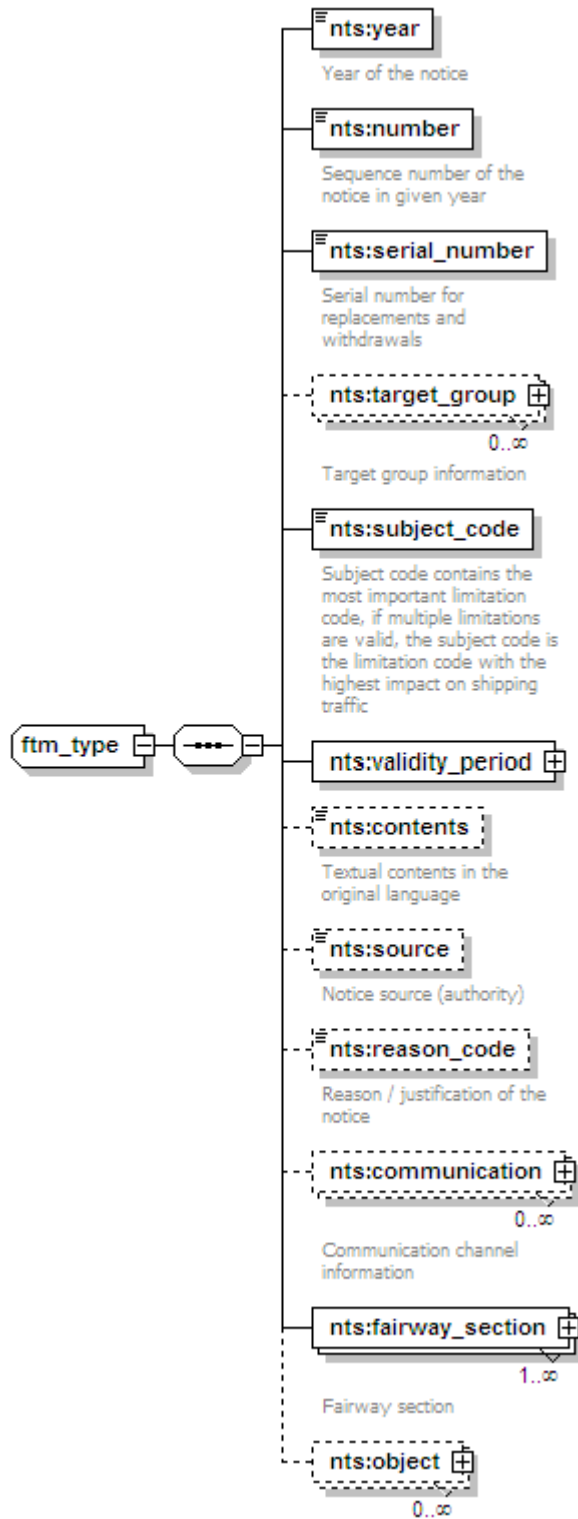
type [nts:geo_object_type](#)

properties
isRef 0
content complex

children [nts:id](#) [nts:name](#) [nts:type_code](#) [nts:coordinate](#)

source `<xs:element name="geo_object" type="nts:geo_object_type"/>`

complexType **ftm_type**
 diagram



children [nts:year](#) [nts:number](#) [nts:serial_number](#) [nts:target_group](#) [nts:subject_code](#) [nts:validity_period](#) [nts:contents](#)
[nts:source](#) [nts:reason_code](#) [nts:communication](#) [nts:fairway_section](#) [nts:object](#)

used by element [RIS_Message_Type/ftm](#)

```
source <xs:complexType name="ftm_type">
  <xs:sequence>
    <xs:element name="year">
      <xs:annotation>
        <xs:documentation>Year of the notice</xs:documentation>
      </xs:annotation>
      <xs:simpleType>
        <xs:restriction base="xs:gYear">
          <xs:minInclusive value="2000"/>
          <xs:maxInclusive value="9999"/>
        </xs:restriction>
      </xs:simpleType>
    </xs:element>
    <xs:element name="number">
      <xs:annotation>
        <xs:documentation>Sequence number of the notice in given year</xs:documentation>
      </xs:annotation>
      <xs:simpleType>
        <xs:restriction base="xs:integer">
          <xs:minInclusive value="0000"/>
          <xs:maxInclusive value="9999"/>
        </xs:restriction>
      </xs:simpleType>
    </xs:element>
    <xs:element name="serial_number">
      <xs:annotation>
        <xs:documentation>Serial number for replacements and withdrawals</xs:documentation>
      </xs:annotation>
      <xs:simpleType>
        <xs:restriction base="xs:integer">
          <xs:minInclusive value="00"/>
          <xs:maxInclusive value="99"/>
        </xs:restriction>
      </xs:simpleType>
    </xs:element>
    <xs:element name="target_group" type="nts:target_group_type" minOccurs="0"
maxOccurs="unbounded">
      <xs:annotation>
        <xs:documentation>Target group information</xs:documentation>
      </xs:annotation>
    </xs:element>
    <xs:element name="subject_code" type="nts:subject_code_enum">
      <xs:annotation>
        <xs:documentation>Subject code contains the most important limitation code, if multiple
limitations are valid, the subject code is the limitation code with the highest impact on shipping
traffic</xs:documentation>
      </xs:annotation>
    </xs:element>
    <xs:element name="validity_period" type="nts:validity_period_type"/>
    <xs:element name="contents" minOccurs="0">
      <xs:annotation>
        <xs:documentation>Textual contents in the original language</xs:documentation>
      </xs:annotation>
    </xs:element>
  </xs:sequence>
</xs:complexType>
```

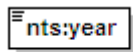
```

</xs:annotation>
<xs:simpleType>
  <xs:restriction base="xs:string">
    <xs:maxLength value="500"/>
  </xs:restriction>
</xs:simpleType>
</xs:element>
<xs:element name="source" minOccurs="0">
  <xs:annotation>
    <xs:documentation>Notice source (authority)</xs:documentation>
  </xs:annotation>
  <xs:simpleType>
    <xs:restriction base="xs:string">
      <xs:maxLength value="64"/>
    </xs:restriction>
  </xs:simpleType>
</xs:element>
<xs:element name="reason_code" type="nts:reason_code_enum" minOccurs="0">
  <xs:annotation>
    <xs:documentation>Reason / justification of the notice</xs:documentation>
  </xs:annotation>
</xs:element>
<xs:element name="communication" type="nts:communication_type" minOccurs="0"
maxOccurs="unbounded">
  <xs:annotation>
    <xs:documentation>Communication channel information</xs:documentation>
  </xs:annotation>
</xs:element>
<xs:element name="fairway_section" type="nts:fairway_section_type" maxOccurs="unbounded">
  <xs:annotation>
    <xs:documentation>Fairway section</xs:documentation>
  </xs:annotation>
</xs:element>
<xs:element name="object" type="nts:object_type" minOccurs="0" maxOccurs="unbounded"/>
</xs:sequence>
</xs:complexType>

```

element **ftm_type/year**

diagram



Year of the notice

namespace **www.RISexpertgroups.org**

type **restriction of xs:gYear**

properties
 isRef 0
 content simple

facets
 minInclusive 2000
 maxInclusive 9999

annotation
 documentation
 Year of the notice

```

source <xs:element name="year">
  <xs:annotation>
    <xs:documentation>Year of the notice</xs:documentation>
  </xs:annotation>
  <xs:simpleType>

```

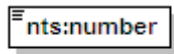
```

<xs:restriction base="xs:gYear">
  <xs:minInclusive value="2000"/>
  <xs:maxInclusive value="9999"/>
</xs:restriction>
</xs:simpleType>
</xs:element>

```

element **ftm_type/number**

diagram



Sequence number of the notice in given year

namespace **www.RISexpertgroups.org**

type **restriction of xs:integer**

properties isRef 0
content simple

facets minInclusive 0000
maxInclusive 9999

documentation
Sequence number of the notice in given year

source

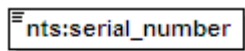
```

<xs:element name="number">
  <xs:annotation>
    <xs:documentation>Sequence number of the notice in given year</xs:documentation>
  </xs:annotation>
  <xs:simpleType>
    <xs:restriction base="xs:integer">
      <xs:minInclusive value="0000"/>
      <xs:maxInclusive value="9999"/>
    </xs:restriction>
  </xs:simpleType>
</xs:element>

```

element **ftm_type/serial_number**

diagram



Serial number for replacements and withdrawals

namespace **www.RISexpertgroups.org**

type **restriction of xs:integer**

properties isRef 0
content simple

facets minInclusive 00
maxInclusive 99

documentation
Serial number for replacements and withdrawals

source

```

<xs:element name="serial_number">
  <xs:annotation>
    <xs:documentation>Serial number for replacements and withdrawals</xs:documentation>
  </xs:annotation>
  <xs:simpleType>
    <xs:restriction base="xs:integer">

```



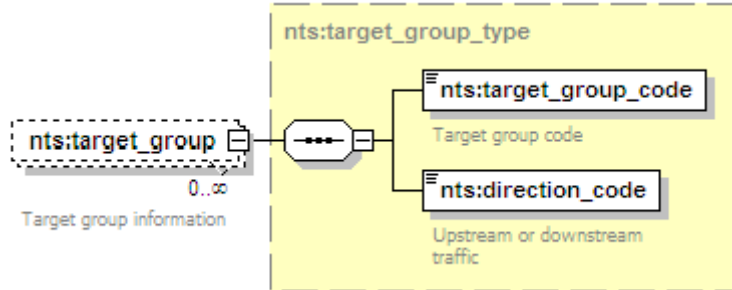
```

<xs:minInclusive value="00"/>
<xs:maxInclusive value="99"/>
</xs:restriction>
</xs:simpleType>
</xs:element>

```

element `ftm_type/target_group`

diagram



namespace `www.RISexpertgroups.org`

type [nts:target_group_type](#)

properties

isRef	0
minOcc	0
maxOcc	unbounded
content	complex

children [nts:target_group_code](#) [nts:direction_code](#)

annotation
Target group information

source

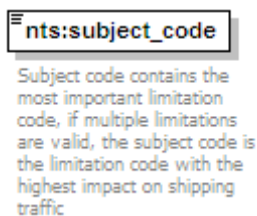
```

<xs:element name="target_group" type="nts:target_group_type" minOccurs="0"
maxOccurs="unbounded">
  <xs:annotation>
    <xs:documentation>Target group information</xs:documentation>
  </xs:annotation>
</xs:element>

```

element `ftm_type/subject_code`

diagram



namespace `www.RISexpertgroups.org`

type [nts:subject_code_enum](#)

properties

isRef	0
content	simple

facets

minLength	3
maxLength	6
enumeration	OBSTRU
enumeration	PAROBS
enumeration	DELAY
enumeration	VESLEN
enumeration	VESHEI

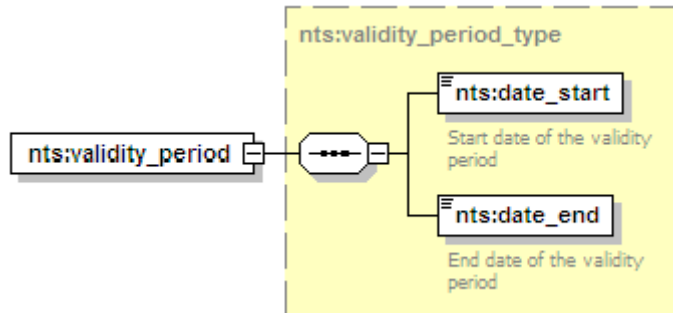
enumeration VESBRE
enumeration VESDRA
enumeration AVALEN
enumeration CLEHEI
enumeration CLEWID
enumeration AVADEP
enumeration NOMOOR
enumeration SERVIC
enumeration NOSERV
enumeration SPEED
enumeration WAVWAS
enumeration PASSIN
enumeration ANCHOR
enumeration OVRTAK
enumeration MINPWR
enumeration DREDGE
enumeration WORK
enumeration EVENT
enumeration CHGMAR
enumeration CHGSER
enumeration SPCMAR
enumeration EXERC
enumeration LEADEP
enumeration LEVDEC
enumeration LEVRIS
enumeration ANNOUN
enumeration LIMITA
enumeration CANCEL
enumeration MISECH
enumeration ECDISU
enumeration NEWOBJ
enumeration WARNIN
enumeration CHWWY
enumeration CONWWY
enumeration DIVER
enumeration SPECTR
enumeration LOCRUL
enumeration VHFCOV
enumeration HIGVOL
enumeration TURNIN
enumeration CONBRE
enumeration CONLEN
enumeration REMOBJ

documentation
annotation Subject code contains the most important limitation code, if multiple limitations are valid, the subject code is the limitation code with the highest impact on shipping traffic

source <xs:element name="subject_code" type="nts:subject_code_enum">
<xs:annotation>
<xs:documentation>Subject code contains the most important limitation code, if multiple limitations are valid, the subject code is the limitation code with the highest impact on shipping traffic</xs:documentation>
</xs:annotation>
</xs:element>

element **ftm_type/validity_period**

diagram



namespace www.RISexpertgroups.org

type [nts:validity_period_type](#)

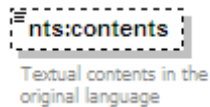
properties
isRef 0
content complex

children [nts:date_start](#) [nts:date_end](#)

source `<xs:element name="validity_period" type="nts:validity_period_type"/>`

element **ftm_type/contents**

diagram



namespace www.RISexpertgroups.org

type restriction of `xs:string`

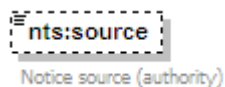
properties
isRef 0
minOcc 0
maxOcc 1
content simple
facets
maxLength 500

annotation
documentation
Textual contents in the original language

source `<xs:element name="contents" minOccurs="0">
<xs:annotation>
<xs:documentation>Textual contents in the original language</xs:documentation>
</xs:annotation>
<xs:simpleType>
<xs:restriction base="xs:string">
<xs:maxLength value="500"/>
</xs:restriction>
</xs:simpleType>
</xs:element>`

element **ftm_type/source**

diagram



namespace `www.RISexpertgroups.org`

type **restriction of `xs:string`**

properties

- `isRef` 0
- `minOcc` 0
- `maxOcc` 1
- `content` simple

facets

- `maxLength` 64

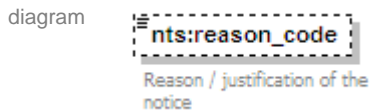
annotation

documentation
Notice source (authority)

source

```
<xs:element name="source" minOccurs="0">
  <xs:annotation>
    <xs:documentation>Notice source (authority)</xs:documentation>
  </xs:annotation>
  <xs:simpleType>
    <xs:restriction base="xs:string">
      <xs:maxLength value="64"/>
    </xs:restriction>
  </xs:simpleType>
</xs:element>
```

element `ftm_type/reason_code`



namespace `www.RISexpertgroups.org`

type **`nts:reason_code_enum`**

properties

- `isRef` 0
- `minOcc` 0
- `maxOcc` 1
- `content` simple

facets

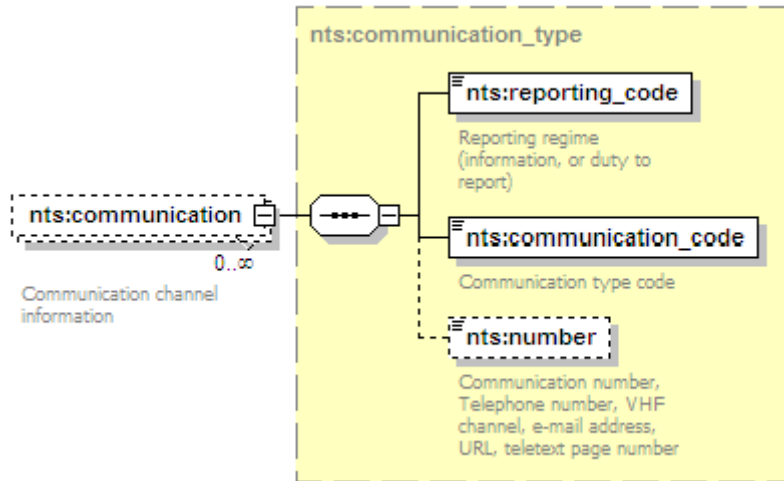
- `minLength` 3
- `maxLength` 6
- enumeration EVENT
- enumeration WORK
- enumeration DREDGE
- enumeration EXERC
- enumeration HIGWAT
- enumeration HIWAI
- enumeration HIWAI
- enumeration LOWWAT
- enumeration SHALLO
- enumeration CALAMI
- enumeration LAUNCH
- enumeration DECLEV
- enumeration FLOMEA
- enumeration BLDWRK
- enumeration REPAIR
- enumeration INSPEC
- enumeration FIRWRK
- enumeration LIMITA
- enumeration CHGFWY
- enumeration CONSTR
- enumeration DIVING
- enumeration SPECTR
- enumeration EXT
- enumeration MIN
- enumeration SOUND
- enumeration OTHER

enumeration INFSER
 enumeration STRIKE
 enumeration FLOMAT
 enumeration EXPLOS
 annotation documentation
 Reason / justification of the notice

```
source <xs:element name="reason_code" type="nts:reason_code_enum" minOccurs="0">
  <xs:annotation>
    <xs:documentation>Reason / justification of the notice</xs:documentation>
  </xs:annotation>
</xs:element>
```

element **ftm_type/communication**

diagram



namespace www.RISexpertgroups.org

type [nts:communication_type](#)

properties
 isRef 0
 minOcc 0
 maxOcc unbounded
 content complex

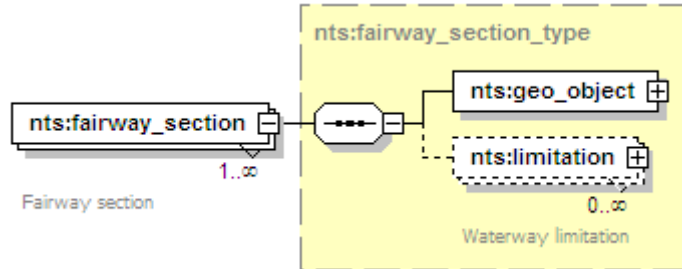
children [nts:reporting_code](#) [nts:communication_code](#) [nts:number](#)

annotation documentation
 Communication channel information

```
source <xs:element name="communication" type="nts:communication_type" minOccurs="0"
  maxOccurs="unbounded">
  <xs:annotation>
    <xs:documentation>Communication channel information</xs:documentation>
  </xs:annotation>
</xs:element>
```

element `ftm_type/fairway_section`

diagram



namespace `www.RISexpertgroups.org`

type [nts:fairway_section_type](#)

properties

isRef	0
minOcc	1
maxOcc	unbounded
content	complex

children [nts:geo_object](#) [nts:limitation](#)

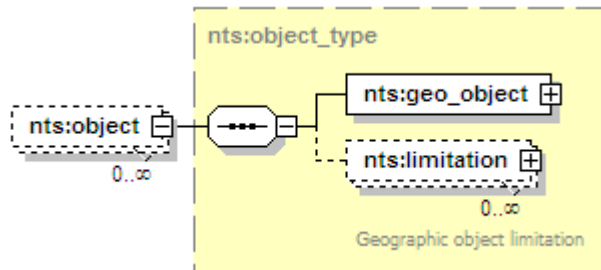
annotation
Fairway section

source

```
<xs:element name="fairway_section" type="nts:fairway_section_type" maxOccurs="unbounded">
  <xs:annotation>
    <xs:documentation>Fairway section</xs:documentation>
  </xs:annotation>
</xs:element>
```

element `ftm_type/object`

diagram



namespace `www.RISexpertgroups.org`

type [nts:object_type](#)

properties

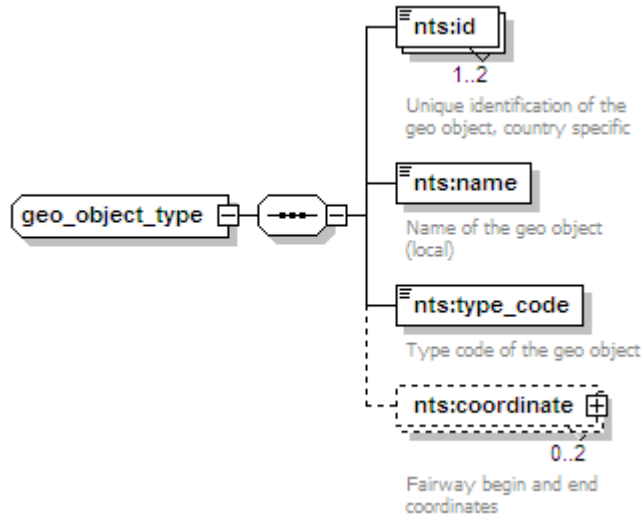
isRef	0
minOcc	0
maxOcc	unbounded
content	complex

children [nts:geo_object](#) [nts:limitation](#)

source

```
<xs:element name="object" type="nts:object_type" minOccurs="0" maxOccurs="unbounded"/>
```

complexType **geo_object_type**
diagram



namespace www.RISexpertgroups.org

children [nts:id](#) [nts:name](#) [nts:type_code](#) [nts:coordinate](#)

used by elements [object_type/geo_object](#) [worm_type/geo_object](#) [fairway_section_worm_type/geo_object](#) [fairway_section_type/geo_object](#)

```

source <xs:complexType name="geo_object_type">
  <xs:sequence>
    <xs:element name="id" maxOccurs="2">
      <xs:annotation>
        <xs:documentation>Unique identification of the geo object, country
specific</xs:documentation>
      </xs:annotation>
      <xs:simpleType>
        <xs:restriction base="xs:string">
          <xs:maxLength value="64"/>
        </xs:restriction>
      </xs:simpleType>
    </xs:element>
    <xs:element name="name">
      <xs:annotation>
        <xs:documentation>Name of the geo object (local)</xs:documentation>
      </xs:annotation>
      <xs:simpleType>
        <xs:restriction base="xs:string">
          <xs:maxLength value="64"/>
        </xs:restriction>
      </xs:simpleType>
    </xs:element>
    <xs:element name="type_code" type="nts:type_code_enum" default="FWY">
      <xs:annotation>
        <xs:documentation>Type code of the geo object</xs:documentation>
      </xs:annotation>
    </xs:element>
    <xs:element name="coordinate" type="nts:coordinate_type" minOccurs="0" maxOccurs="2">
      <xs:annotation>

```

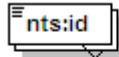
```

    <xs:documentation>Fairway begin and end coordinates</xs:documentation>
  </xs:annotation>
</xs:element>
</xs:sequence>
</xs:complexType>

```

element **geo_object_type/id**

diagram



1..2

Unique identification of the
geo object, country specific

namespace **www.RISexpertgroups.org**

type **restriction of xs:string**

properties
 isRef 0
 minOcc 1
 maxOcc 2
 content simple
 facets
 maxLength 64

annotation
 documentation
 Unique identification of the geo object, country specific

source


```

<xs:element name="id" maxOccurs="2">
  <xs:annotation>
    <xs:documentation>Unique identification of the geo object, country specific</xs:documentation>
  </xs:annotation>
  <xs:simpleType>
    <xs:restriction base="xs:string">
      <xs:maxLength value="64"/>
    </xs:restriction>
  </xs:simpleType>
</xs:element>

```

element **geo_object_type/name**

diagram



Name of the geo object
(local)

namespace **www.RISexpertgroups.org**

type **restriction of xs:string**

properties
 isRef 0
 content simple
 facets
 maxLength 64

annotation
 documentation
 Name of the geo object (local)

source

```

<xs:element name="name">
  <xs:annotation>
    <xs:documentation>Name of the geo object (local)</xs:documentation>
  </xs:annotation>
  <xs:simpleType>
    <xs:restriction base="xs:string">
      <xs:maxLength value="64"/>
    </xs:restriction>
  </xs:simpleType>
</xs:element>


```



```
</xs:restriction>
</xs:simpleType>
</xs:element>
```

element `geo_object_type/type_code`

diagram



Type code of the geo object

namespace `www.RISexpertgroups.org`

type [nts:type_code_enum](#)

properties

isRef 0
content simple
default FWY

facets

maxLength 3
enumeration RIV
enumeration CAN
enumeration LAK
enumeration FWY
enumeration LCK
enumeration BRI
enumeration RMP
enumeration BAR
enumeration BNK
enumeration GAU
enumeration BUO
enumeration BEA
enumeration ANC
enumeration BER
enumeration MOO
enumeration TER
enumeration HAR
enumeration FDO
enumeration CAB
enumeration FER
enumeration PIP
enumeration PPO
enumeration HFA
enumeration HMO
enumeration SHY
enumeration REF
enumeration MAR
enumeration LIG
enumeration SIG
enumeration TUR
enumeration CBR
enumeration TUN
enumeration BCO
enumeration REP
enumeration FLO
enumeration SLI
enumeration DUK
enumeration VTC

annotation

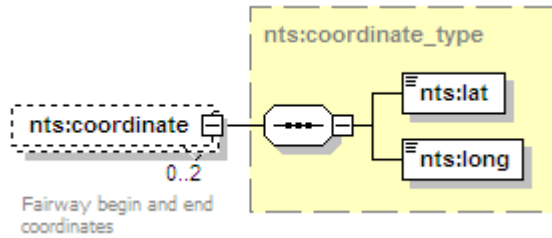
documentation
Type code of the geo object

source

```
<xs:element name="type_code" type="nts:type_code_enum" default="FWY">
  <xs:annotation>
    <xs:documentation>Type code of the geo object</xs:documentation>
  </xs:annotation>
</xs:element>
```

element `geo_object_type/coordinate`

diagram



namespace `www.RISexpertgroups.org`

type [nts:coordinate_type](#)

properties
 isRef 0
 minOcc 0
 maxOcc 2
 content complex

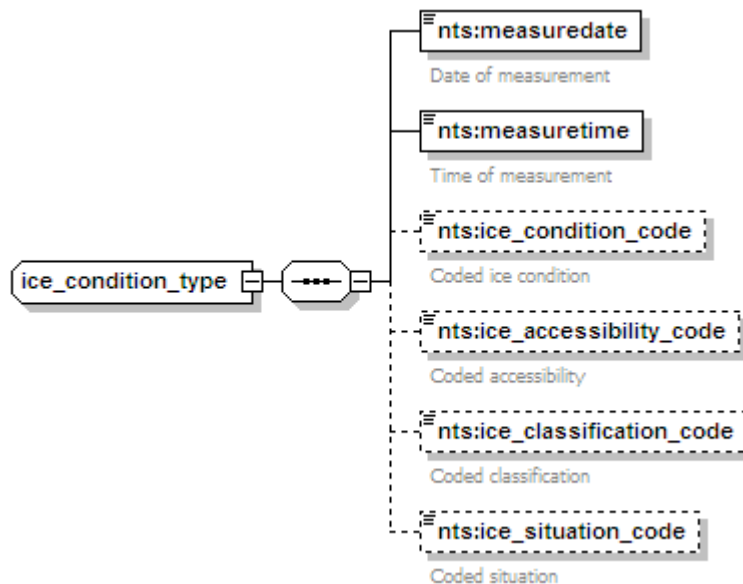
children [nts:lat](#) [nts:long](#)

annotation
 documentation Fairway begin and end coordinates

source
`<xs:element name="coordinate" type="nts:coordinate_type" minOccurs="0" maxOccurs="2">`
`<xs:annotation>`
`<xs:documentation>Fairway begin and end coordinates</xs:documentation>`
`</xs:annotation>`
`</xs:element>`

complexType `ice_condition_type`

diagram



namespace `www.RISexpertgroups.org`

children [nts:measuredate](#) [nts:measuretime](#) [nts:ice_condition_code](#) [nts:ice_accessibility_code](#) [nts:ice_classification_code](#) [nts:ice_situation_code](#)

used by element [icem_type/ice_condition](#)

source
`<xs:complexType name="ice_condition_type">`

```

<xs:sequence>
  <xs:element name="measuredate" type="xs:date">
    <xs:annotation>
      <xs:documentation>Date of measurement</xs:documentation>
    </xs:annotation>
  </xs:element>
  <xs:element name="measuretime" type="xs:time">
    <xs:annotation>
      <xs:documentation>Time of measurement</xs:documentation>
    </xs:annotation>
  </xs:element>
  <xs:element name="ice_condition_code" type="nts:ice_condition_code_enum" minOccurs="0">
    <xs:annotation>
      <xs:documentation>Coded ice condition</xs:documentation>
    </xs:annotation>
  </xs:element>
  <xs:element name="ice_accessibility_code" type="nts:ice_accessibility_code_enum"
minOccurs="0">
    <xs:annotation>
      <xs:documentation>Coded accessibility</xs:documentation>
    </xs:annotation>
  </xs:element>
  <xs:element name="ice_classification_code" type="nts:ice_classification_code_enum"
minOccurs="0">
    <xs:annotation>
      <xs:documentation>Coded classification</xs:documentation>
    </xs:annotation>
  </xs:element>
  <xs:element name="ice_situation_code" type="nts:ice_situation_code_enum" minOccurs="0">
    <xs:annotation>
      <xs:documentation>Coded situation</xs:documentation>
    </xs:annotation>
  </xs:element>
</xs:sequence>
</xs:complexType>

```

element ice_condition_type/measuredate

diagram



namespace www.RISexpertgroups.org

type **xs:date**

properties isRef 0
content simple

annotation documentation
Date of measurement

source

```

<xs:element name="measuredate" type="xs:date">
  <xs:annotation>
    <xs:documentation>Date of measurement</xs:documentation>
  </xs:annotation>
</xs:element>

```

element ice_condition_type/measuretime

diagram



namespace www.RISexpertgroups.org

type **xs:time**

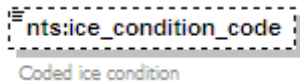
properties isRef 0
content simple

annotation documentation
Time of measurement

```
source <xs:element name="measuretime" type="xs:time">
  <xs:annotation>
    <xs:documentation>Time of measurement</xs:documentation>
  </xs:annotation>
</xs:element>
```

element ice_condition_type/ice_condition_code

diagram



namespace www.RISexpertgroups.org

type [nts:ice_condition_code_enum](#)

properties isRef 0
minOcc 0
maxOcc 1
content simple

facets
maxLength 1
enumeration A
enumeration B
enumeration C
enumeration D
enumeration E
enumeration F
enumeration G
enumeration H
enumeration K
enumeration L
enumeration M
enumeration P
enumeration R
enumeration S
enumeration U
enumeration O
enumeration V

annotation documentation
Coded ice condition

```
source <xs:element name="ice_condition_code" type="nts:ice_condition_code_enum" minOccurs="0">
  <xs:annotation>
    <xs:documentation>Coded ice condition</xs:documentation>
  </xs:annotation>
</xs:element>
```

element ice_condition_type/ice_accessibility_code



namespace www.RISexpertgroups.org

type [nts:ice_accessibility_code_enum](#)

properties

isRef	0
minOcc	0
maxOcc	1
content	simple

facets

maxLength	1
enumeration	A
enumeration	B
enumeration	F
enumeration	L
enumeration	C
enumeration	D
enumeration	E
enumeration	G
enumeration	H
enumeration	M
enumeration	K
enumeration	T
enumeration	P
enumeration	V
enumeration	X

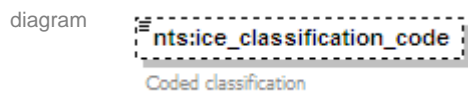
annotation

documentation
Coded accessibility

source

```
<xs:element name="ice_accessibility_code" type="nts:ice_accessibility_code_enum"
minOccurs="0">
  <xs:annotation>
    <xs:documentation>Coded accessibility</xs:documentation>
  </xs:annotation>
</xs:element>
```

element ice_condition_type/ice_classification_code



namespace www.RISexpertgroups.org

type [nts:ice_classification_code_enum](#)

properties

isRef	0
minOcc	0
maxOcc	1
content	simple

facets

maxLength	1
enumeration	A
enumeration	B
enumeration	C
enumeration	D
enumeration	E

annotation

documentation
Coded classification

source

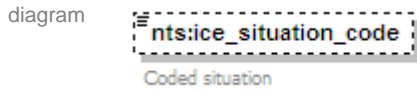
```
<xs:element name="ice_classification_code" type="nts:ice_classification_code_enum"
minOccurs="0">
```

```

</xs:annotation>
  <xs:documentation>Coded classification</xs:documentation>
</xs:annotation>
</xs:element>

```

element `ice_condition_type/ice_situation_code`



namespace `www.RISexpertgroups.org`

type [nts:ice_situation_code_enum](#)

properties

isRef	0
minOcc	0
maxOcc	1
content	simple
maxLength	3
enumeration	NOL
enumeration	LIM
enumeration	NON

annotation

documentation	Coded situation
---------------	-----------------

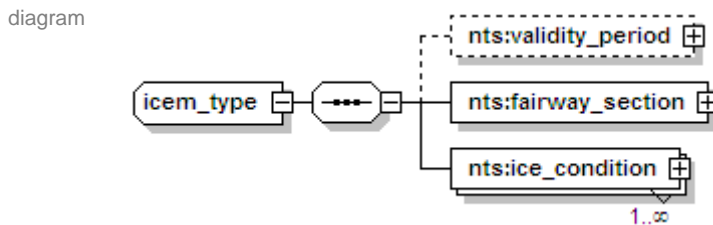
source

```

<xs:element name="ice_situation_code" type="nts:ice_situation_code_enum" minOccurs="0">
  <xs:annotation>
    <xs:documentation>Coded situation</xs:documentation>
  </xs:annotation>
</xs:element>

```

complexType `icem_type`



namespace `www.RISexpertgroups.org`

children [nts:validity_period](#) [nts:fairway_section](#) [nts:ice_condition](#)

used by element [RIS_Message_Type/icem](#)

source

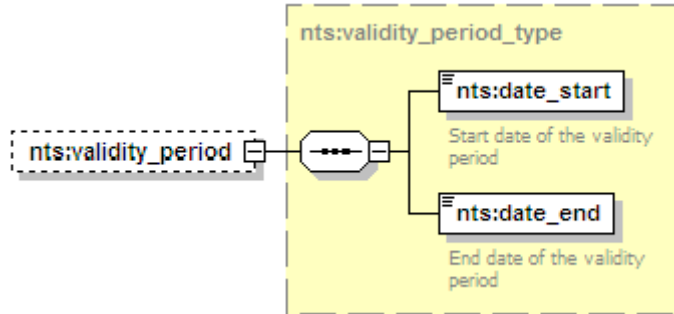
```

<xs:complexType name="icem_type">
  <xs:sequence>
    <xs:element name="validity_period" type="nts:validity_period_type" minOccurs="0"/>
    <xs:element name="fairway_section" type="nts:fairway_section_type"/>
    <xs:element name="ice_condition" type="nts:ice_condition_type" maxOccurs="unbounded"/>
  </xs:sequence>
</xs:complexType>

```

element icem_type/validity_period

diagram



namespace www.RISexpertgroups.org

type [nts:validity_period_type](#)

properties

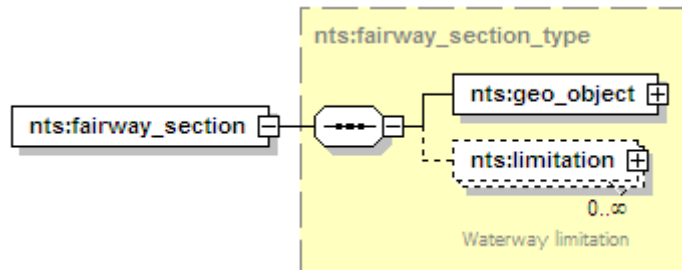
isRef	0
minOcc	0
maxOcc	1
content	complex

children [nts:date_start](#) [nts:date_end](#)

source `<xs:element name="validity_period" type="nts:validity_period_type" minOccurs="0"/>`

element icem_type/fairway_section

diagram



namespace www.RISexpertgroups.org

type [nts:fairway_section_type](#)

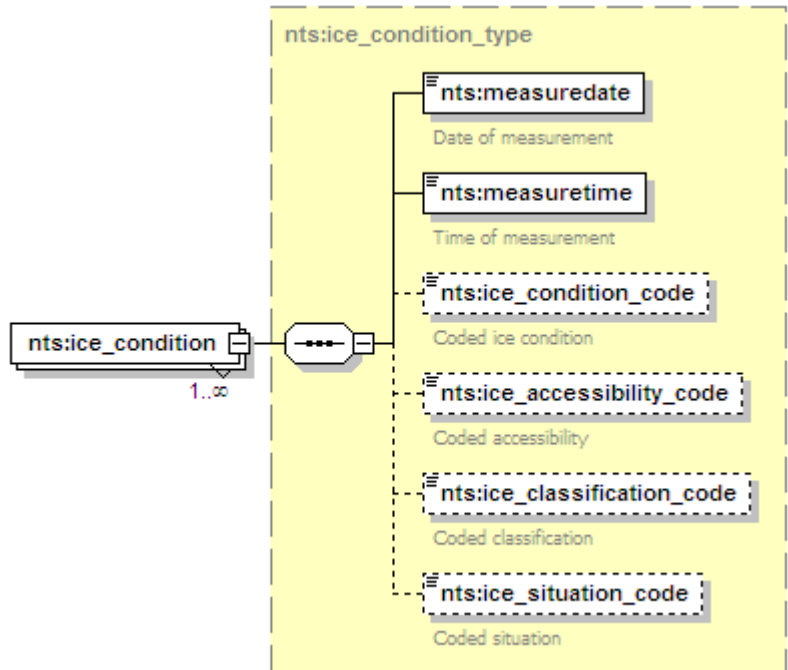
properties

isRef	0
content	complex

children [nts:geo_object](#) [nts:limitation](#)

source `<xs:element name="fairway_section" type="nts:fairway_section_type"/>`

element **icem_type/ice_condition**
 diagram



namespace www.RISexpertgroups.org

type [nts:ice_condition_type](#)

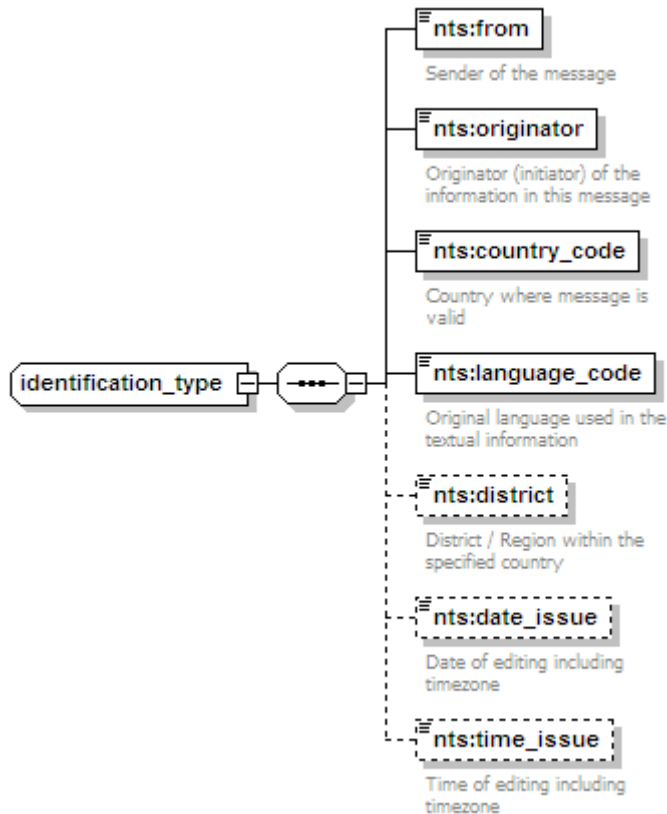
properties

isRef	0
minOcc	1
maxOcc	unbounded
content	complex

children [nts:measuredate](#) [nts:measuretime](#) [nts:ice_condition_code](#) [nts:ice_accessibility_code](#) [nts:ice_classification_code](#) [nts:ice_situation_code](#)

source `<xs:element name="ice_condition" type="nts:ice_condition_type" maxOccurs="unbounded"/>`

complexType **identification_type**
diagram



namespace www.RISexpertgroups.org

children [nts:from](#) [nts:originator](#) [nts:country_code](#) [nts:language_code](#) [nts:district](#) [nts:date_issue](#) [nts:time_issue](#)

used by element [RIS_Message_Type/identification](#)

source

```
<xs:complexType name="identification_type">
  <xs:sequence>
    <xs:element name="from">
      <xs:annotation>
        <xs:documentation>Sender of the message</xs:documentation>
      </xs:annotation>
      <xs:simpleType>
        <xs:restriction base="xs:string">
          <xs:maxLength value="64"/>
        </xs:restriction>
      </xs:simpleType>
    </xs:element>
    <xs:element name="originator">
      <xs:annotation>
        <xs:documentation>Originator (initiator) of the information in this
message</xs:documentation>
      </xs:annotation>
      <xs:simpleType>
        <xs:restriction base="xs:string">
          <xs:maxLength value="64"/>
        </xs:restriction>
      </xs:simpleType>
    </xs:element>
    <xs:element name="country_code">
      <xs:annotation>
        <xs:documentation>Country where message is valid</xs:documentation>
      </xs:annotation>
      <xs:simpleType>
        <xs:restriction base="xs:string">
          <xs:maxLength value="3"/>
        </xs:restriction>
      </xs:simpleType>
    </xs:element>
    <xs:element name="language_code">
      <xs:annotation>
        <xs:documentation>Original language used in the textual information</xs:documentation>
      </xs:annotation>
      <xs:simpleType>
        <xs:restriction base="xs:string">
          <xs:maxLength value="3"/>
        </xs:restriction>
      </xs:simpleType>
    </xs:element>
    <xs:element name="district">
      <xs:annotation>
        <xs:documentation>District / Region within the specified country</xs:documentation>
      </xs:annotation>
      <xs:simpleType>
        <xs:restriction base="xs:string">
          <xs:maxLength value="64"/>
        </xs:restriction>
      </xs:simpleType>
    </xs:element>
    <xs:element name="date_issue">
      <xs:annotation>
        <xs:documentation>Date of editing including timezone</xs:documentation>
      </xs:annotation>
      <xs:simpleType>
        <xs:restriction base="xs:string">
          <xs:maxLength value="64"/>
        </xs:restriction>
      </xs:simpleType>
    </xs:element>
    <xs:element name="time_issue">
      <xs:annotation>
        <xs:documentation>Time of editing including timezone</xs:documentation>
      </xs:annotation>
      <xs:simpleType>
        <xs:restriction base="xs:string">
          <xs:maxLength value="64"/>
        </xs:restriction>
      </xs:simpleType>
    </xs:element>
  </xs:sequence>
</xs:complexType>
```


```

    </xs:simpleType>
  </xs:element>
  <xs:element name="country_code" type="nts:country_code_enum">
    <xs:annotation>
      <xs:documentation>Country where message is valid</xs:documentation>
    </xs:annotation>
  </xs:element>
  <xs:element name="language_code" type="nts:language_code_enum">
    <xs:annotation>
      <xs:documentation>Original language used in the textual information</xs:documentation>
    </xs:annotation>
  </xs:element>
  <xs:element name="district" minOccurs="0">
    <xs:annotation>
      <xs:documentation>District / Region within the specified country</xs:documentation>
    </xs:annotation>
    <xs:simpleType>
      <xs:restriction base="xs:string">
        <xs:maxLength value="64"/>
      </xs:restriction>
    </xs:simpleType>
  </xs:element>
  <xs:element name="date_issue" type="xs:date" minOccurs="0">
    <xs:annotation>
      <xs:documentation>Date of editing including timezone</xs:documentation>
    </xs:annotation>
  </xs:element>
  <xs:element name="time_issue" type="xs:time" minOccurs="0">
    <xs:annotation>
      <xs:documentation>Time of editing including timezone</xs:documentation>
    </xs:annotation>
  </xs:element>
</xs:sequence>
</xs:complexType>

```

element **identification_type/from**

diagram



Sender of the message

namespace www.RISexpertgroups.org

type restriction of **xs:string**

properties
 isRef 0
 content simple
 facets
 maxLength 64

annotation
 documentation
 Sender of the message

```

source <xs:element name="from">
  <xs:annotation>
    <xs:documentation>Sender of the message</xs:documentation>
  </xs:annotation>
  <xs:simpleType>
    <xs:restriction base="xs:string">
      <xs:maxLength value="64"/>
    </xs:restriction>
  </xs:simpleType>
</xs:element>

```

```
</xs:restriction>
</xs:simpleType>
</xs:element>
```

element `identification_type/originator`

diagram



Originator (initiator) of the information in this message

namespace `www.RISexpertgroups.org`

type restriction of `xs:string`

properties isRef 0
content simple
facets maxLength 64

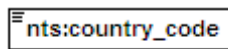
annotation documentation
Originator (initiator) of the information in this message

source `<xs:element name="originator">`

```
<xs:annotation>
  <xs:documentation>Originator (initiator) of the information in this message</xs:documentation>
</xs:annotation>
<xs:simpleType>
  <xs:restriction base="xs:string">
    <xs:maxLength value="64"/>
  </xs:restriction>
</xs:simpleType>
</xs:element>
```

element `identification_type/country_code`

diagram



Country where message is valid

namespace `www.RISexpertgroups.org`

type [nts:country_code_enum](#)

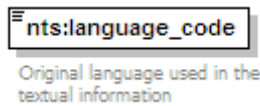
properties isRef 0
content simple
facets

enumeration AT
enumeration BE
enumeration BG
enumeration CH
enumeration CS
enumeration CY
enumeration CZ
enumeration DE
enumeration DK
enumeration EE
enumeration ES
enumeration FI
enumeration FR
enumeration GB
enumeration GR
enumeration HR
enumeration HU
enumeration IE

	enumeration	IT
	enumeration	LT
	enumeration	LU
	enumeration	LV
	enumeration	MD
	enumeration	MT
	enumeration	NL
	enumeration	PL
	enumeration	PT
	enumeration	RO
	enumeration	SE
	enumeration	SI
	enumeration	SK
	enumeration	RU
	enumeration	UA
annotation	documentation	Country where message is valid
source	<code><xs:element name="country_code" type="nts:country_code_enum"></code>	
	<code><xs:annotation></code>	
	<code><xs:documentation>Country where message is valid</xs:documentation></code>	
	<code></xs:annotation></code>	
	<code></xs:element></code>	

element `identification_type/language_code`

diagram



namespace `www.RISexpertgroups.org`

type [nts:language_code_enum](#)

properties `isRef 0`
`content simple`

facets

maxLength	2
enumeration	DE
enumeration	EN
enumeration	FR
enumeration	NL
enumeration	SK
enumeration	HU
enumeration	HR
enumeration	SR
enumeration	BG
enumeration	RO
enumeration	RU
enumeration	CS
enumeration	PL
enumeration	PT
enumeration	ES
enumeration	SV
enumeration	FI
enumeration	DA
enumeration	ET
enumeration	LV
enumeration	LT
enumeration	IT
enumeration	MT
enumeration	EL
enumeration	SL

annotation `documentation`
`Original language used in the textual information`

source `<xs:element name="language_code" type="nts:language_code_enum">`
`<xs:annotation>`

```
<xs:documentation>Original language used in the textual information</xs:documentation>
</xs:annotation>
</xs:element>
```

element **identification_type/district**

diagram



namespace **www.RISexpertgroups.org**

type **restriction of xs:string**

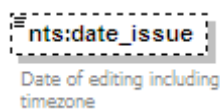
properties
isRef 0
minOcc 0
maxOcc 1
content simple
facets
maxLength 64

annotation
documentation
District / Region within the specified country

```
source <xs:element name="district" minOccurs="0">
  <xs:annotation>
    <xs:documentation>District / Region within the specified country</xs:documentation>
  </xs:annotation>
  <xs:simpleType>
    <xs:restriction base="xs:string">
      <xs:maxLength value="64"/>
    </xs:restriction>
  </xs:simpleType>
</xs:element>
```

element **identification_type/date_issue**

diagram



namespace **www.RISexpertgroups.org**

type **xs:date**

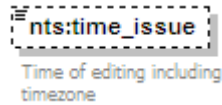
properties
isRef 0
minOcc 0
maxOcc 1
content simple

annotation
documentation
Date of editing including timezone

```
source <xs:element name="date_issue" type="xs:date" minOccurs="0">
  <xs:annotation>
    <xs:documentation>Date of editing including timezone</xs:documentation>
  </xs:annotation>
</xs:element>
```

element `identification_type/time_issue`

diagram



namespace `www.RISexpertgroups.org`

type `xs:time`

properties
isRef 0
minOcc 0
maxOcc 1
content simple

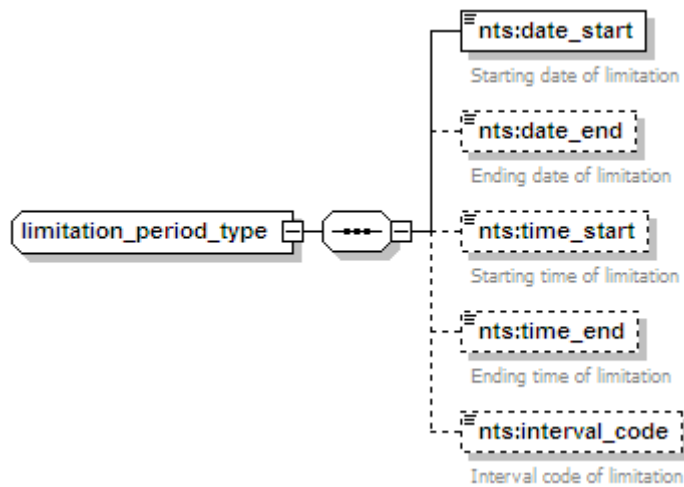
annotation
documentation
Time of editing including timezone

source

```
<xs:element name="time_issue" type="xs:time" minOccurs="0">  
  <xs:annotation>  
    <xs:documentation>Time of editing including timezone</xs:documentation>  
  </xs:annotation>  
</xs:element>
```

complexType `limitation_period_type`

diagram



namespace `www.RISexpertgroups.org`

children [nts:date_start](#) [nts:date_end](#) [nts:time_start](#) [nts:time_end](#) [nts:interval_code](#)

used by element [limitation_type/limitation_period](#)

source

```
<xs:complexType name="limitation_period_type">  
  <xs:sequence>  
    <xs:element name="date_start" type="xs:date">  
      <xs:annotation>  
        <xs:documentation>Starting date of limitation</xs:documentation>  
      </xs:annotation>  
    </xs:element>  
    <xs:element name="date_end" type="xs:date" minOccurs="0">  
      <xs:annotation>  
        <xs:documentation>Ending date of limitation</xs:documentation>  
      </xs:annotation>  
    </xs:element>  
    <xs:element name="time_start" type="xs:time" minOccurs="0">  
      <xs:annotation>  
        <xs:documentation>Starting time of limitation</xs:documentation>  
      </xs:annotation>  
    </xs:element>  
    <xs:element name="time_end" type="xs:time" minOccurs="0">  
      <xs:annotation>  
        <xs:documentation>Ending time of limitation</xs:documentation>  
      </xs:annotation>  
    </xs:element>  
    <xs:element name="interval_code" type="xs:string" minOccurs="0">  
      <xs:annotation>  
        <xs:documentation>Interval code of limitation</xs:documentation>  
      </xs:annotation>  
    </xs:element>  
  </xs:sequence>  
</xs:complexType>
```

```

    </xs:annotation>
  </xs:element>
  <xs:element name="time_start" type="xs:time" minOccurs="0">
    <xs:annotation>
      <xs:documentation>Starting time of limitation</xs:documentation>
    </xs:annotation>
  </xs:element>
  <xs:element name="time_end" type="xs:time" minOccurs="0">
    <xs:annotation>
      <xs:documentation>Ending time of limitation</xs:documentation>
    </xs:annotation>
  </xs:element>
  <xs:element name="interval_code" type="nts:interval_code_enum" minOccurs="0">
    <xs:annotation>
      <xs:documentation>Interval code of limitation</xs:documentation>
    </xs:annotation>
  </xs:element>
</xs:sequence>
</xs:complexType>

```

element limitation_period_type/date_start

diagram



namespace www.RISexpertgroups.org

type **xs:date**

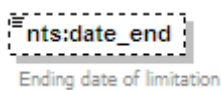
properties isRef 0
content simple

annotation documentation
Starting date of limitation

source <xs:element name="date_start" type="xs:date">
<xs:annotation>
<xs:documentation>Starting date of limitation</xs:documentation>
</xs:annotation>
</xs:element>

element limitation_period_type/date_end

diagram



namespace www.RISexpertgroups.org

type **xs:date**

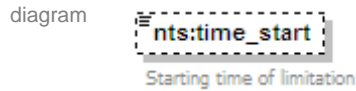
properties isRef 0
minOcc 0
maxOcc 1
content simple

annotation documentation
Ending date of limitation

source <xs:element name="date_end" type="xs:date" minOccurs="0">
<xs:annotation>
<xs:documentation>Ending date of limitation</xs:documentation>

```
</xs:annotation>
</xs:element>
```

element `limitation_period_type/time_start`



namespace `www.RISexpertgroups.org`

type `xs:time`

properties

isRef	0
minOcc	0
maxOcc	1
content	simple

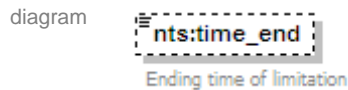
annotation

documentation
Starting time of limitation

source

```
<xs:element name="time_start" type="xs:time" minOccurs="0">
  <xs:annotation>
    <xs:documentation>Starting time of limitation</xs:documentation>
  </xs:annotation>
</xs:element>
```

element `limitation_period_type/time_end`



namespace `www.RISexpertgroups.org`

type `xs:time`

properties

isRef	0
minOcc	0
maxOcc	1
content	simple

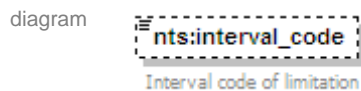
annotation

documentation
Ending time of limitation

source

```
<xs:element name="time_end" type="xs:time" minOccurs="0">
  <xs:annotation>
    <xs:documentation>Ending time of limitation</xs:documentation>
  </xs:annotation>
</xs:element>
```

element `limitation_period_type/interval_code`



namespace `www.RISexpertgroups.org`

type [`nts:interval_code_enum`](#)

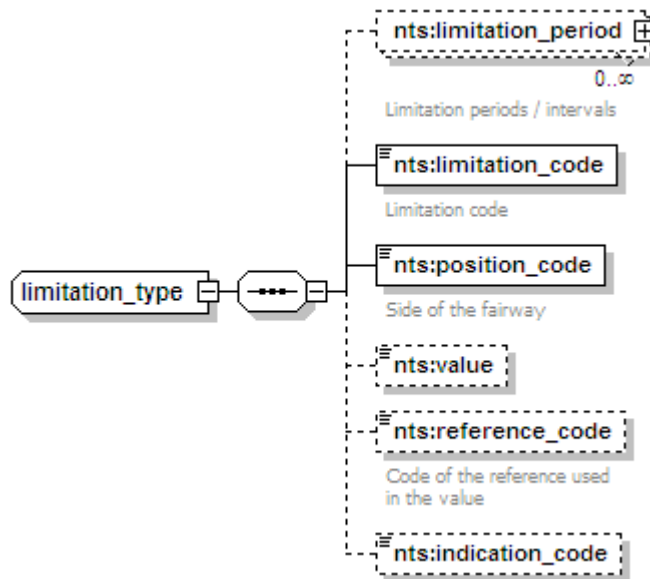
properties

isRef	0
minOcc	0
maxOcc	1
content	simple

facets	maxLength	3
	enumeration	CON
	enumeration	DAY
	enumeration	WRK
	enumeration	WKN
	enumeration	SUN
	enumeration	MON
	enumeration	TUE
	enumeration	WED
	enumeration	THU
	enumeration	FRI
	enumeration	SAT
	enumeration	DTI
	enumeration	NTI
	enumeration	RVI
	enumeration	EXC
annotation	documentation	Interval code of limitation
source	<pre><xs:element name="interval_code" type="nts:interval_code_enum" minOccurs="0"> <xs:annotation> <xs:documentation>Interval code of limitation</xs:documentation> </xs:annotation> </xs:element></pre>	

complexType limitation_type

diagram



namespace	www.RISexpertgroups.org
children	nts:limitation_period nts:limitation_code nts:position_code nts:value nts:reference_code nts:indication_code
used by	elements object_type/limitation fairway_section_type/limitation
source	<pre><xs:complexType name="limitation_type"> <xs:sequence> <xs:element name="limitation_period" type="nts:limitation_period_type" minOccurs="0" maxOccurs="unbounded"> <xs:annotation> <xs:documentation>Limitation periods / intervals</xs:documentation> </xs:annotation> </xs:element></pre>

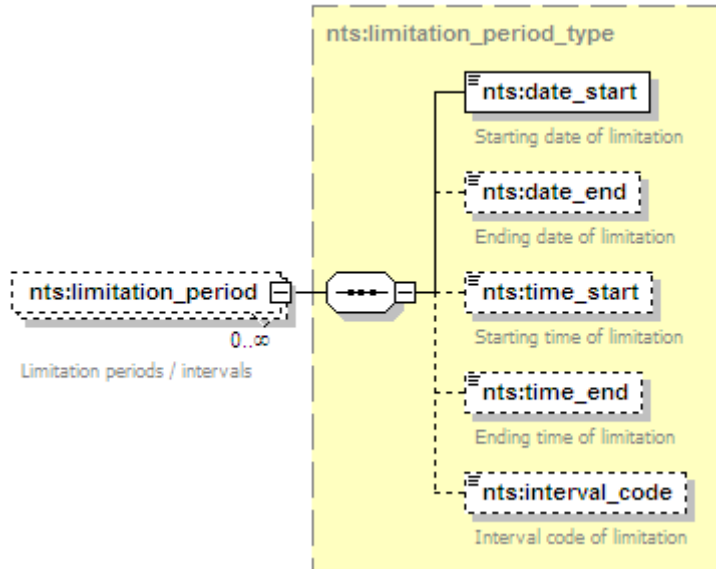
```

<xs:element name="limitation_code" type="nts:limitation_code_enum">
  <xs:annotation>
    <xs:documentation>Limitation code</xs:documentation>
  </xs:annotation>
</xs:element>
<xs:element name="position_code" type="nts:position_code_enum" default="AL">
  <xs:annotation>
    <xs:documentation>Side of the fairway</xs:documentation>
  </xs:annotation>
</xs:element>
<xs:element name="value" type="xs:float" minOccurs="0"/>
<xs:element name="reference_code" type="nts:reference_code_enum" minOccurs="0">
  <xs:annotation>
    <xs:documentation>Code of the reference used in the value</xs:documentation>
  </xs:annotation>
</xs:element>
<xs:element name="indication_code" type="nts:indication_code_enum" minOccurs="0"/>
</xs:sequence>
</xs:complexType>

```

element `limitation_type/limitation_period`

diagram



namespace `www.RISexpertgroups.org`

type [nts:limitation_period_type](#)

properties
 isRef 0
 minOccurs 0
 maxOccurs unbounded
 content complex

children [nts:date_start](#) [nts:date_end](#) [nts:time_start](#) [nts:time_end](#) [nts:interval_code](#)

annotation
 documentation
 Limitation periods / intervals

source

```

<xs:element name="limitation_period" type="nts:limitation_period_type" minOccurs="0"
maxOccurs="unbounded">
  <xs:annotation>
    <xs:documentation>Limitation periods / intervals</xs:documentation>

```

```
</xs:annotation>
</xs:element>
```

element **limitation_type/limitation_code**

diagram



namespace www.RISexpertgroups.org

type [nts:limitation_code_enum](#)

properties

- isRef 0
- content simple

facets

- maxLength 6
- enumeration OBSTRU
- enumeration PAROBS
- enumeration DELAY
- enumeration VESLEN
- enumeration VESHEI
- enumeration VESBRE
- enumeration VESDRA
- enumeration AVALEN
- enumeration CLEHEI
- enumeration CLEWID
- enumeration AVADEP
- enumeration NOMOOR
- enumeration SERVIC
- enumeration NOSERV
- enumeration SPEED
- enumeration WAWWAS
- enumeration PASSIN
- enumeration ANCHOR
- enumeration OVRTAK
- enumeration MINPWR
- enumeration ALTER
- enumeration CAUTIO
- enumeration NOLIM
- enumeration TURNIN
- enumeration NOSHORE
- enumeration CONBRE
- enumeration CONLEN

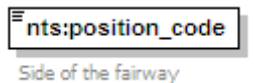
annotation documentation
Limitation code

source

```
<xs:element name="limitation_code" type="nts:limitation_code_enum">
  <xs:annotation>
    <xs:documentation>Limitation code</xs:documentation>
  </xs:annotation>
</xs:element>
```

element **limitation_type/position_code**

diagram



namespace www.RISexpertgroups.org

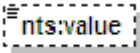
type [nts:position_code_enum](#)

properties

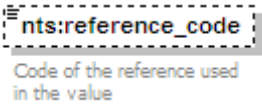
- isRef 0
- content simple
- default AL

facets	maxLength	2
	enumeration	AL
	enumeration	LE
	enumeration	MI
	enumeration	RI
	enumeration	LB
	enumeration	RB
	enumeration	N
	enumeration	NE
	enumeration	E
	enumeration	SE
	enumeration	S
	enumeration	SW
	enumeration	W
	enumeration	NW
	enumeration	BI
	enumeration	SM
	enumeration	OL
	enumeration	EW
	enumeration	MP
	enumeration	FP
	enumeration	VA
annotation	documentation	Side of the fairway
source	<pre><xs:element name="position_code" type="nts:position_code_enum" default="AL"> <xs:annotation> <xs:documentation>Side of the fairway</xs:documentation> </xs:annotation> </xs:element></pre>	

element limitation_type/value

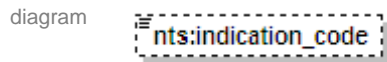
diagram									
namespace	www.RISexpertgroups.org								
type	xs:float								
properties	<table> <tr> <td>isRef</td> <td>0</td> </tr> <tr> <td>minOcc</td> <td>0</td> </tr> <tr> <td>maxOcc</td> <td>1</td> </tr> <tr> <td>content</td> <td>simple</td> </tr> </table>	isRef	0	minOcc	0	maxOcc	1	content	simple
isRef	0								
minOcc	0								
maxOcc	1								
content	simple								
source	<pre><xs:element name="value" type="xs:float" minOccurs="0"/></pre>								

element limitation_type/reference_code

diagram											
namespace	www.RISexpertgroups.org										
type	nts:reference_code_enum										
properties	<table> <tr> <td>isRef</td> <td>0</td> </tr> <tr> <td>minOcc</td> <td>0</td> </tr> <tr> <td>maxOcc</td> <td>1</td> </tr> <tr> <td>content</td> <td>simple</td> </tr> </table>	isRef	0	minOcc	0	maxOcc	1	content	simple		
isRef	0										
minOcc	0										
maxOcc	1										
content	simple										
facets	<table> <tr> <td>maxLength</td> <td>4</td> </tr> <tr> <td>enumeration</td> <td>NAP</td> </tr> <tr> <td>enumeration</td> <td>KP</td> </tr> <tr> <td>enumeration</td> <td>FZP</td> </tr> <tr> <td>enumeration</td> <td>ADR</td> </tr> </table>	maxLength	4	enumeration	NAP	enumeration	KP	enumeration	FZP	enumeration	ADR
maxLength	4										
enumeration	NAP										
enumeration	KP										
enumeration	FZP										
enumeration	ADR										

	enumeration	TAW
	enumeration	PUL
	enumeration	NGM
	enumeration	ETRS
	enumeration	POT
	enumeration	LDC
	enumeration	HDC
	enumeration	ZPG
	enumeration	GLW
	enumeration	HSW
	enumeration	LNW
	enumeration	HNW
	enumeration	IGN
	enumeration	WGS
	enumeration	RN
annotation	documentation	Code of the reference used in the value
source	<code><xs:element name="reference_code" type="nts:reference_code_enum" minOccurs="0"></code>	
	<code><xs:annotation></code>	
	<code><xs:documentation>Code of the reference used in the value</xs:documentation></code>	
	<code></xs:annotation></code>	
	<code></xs:element></code>	

element **limitation_type/indication_code**



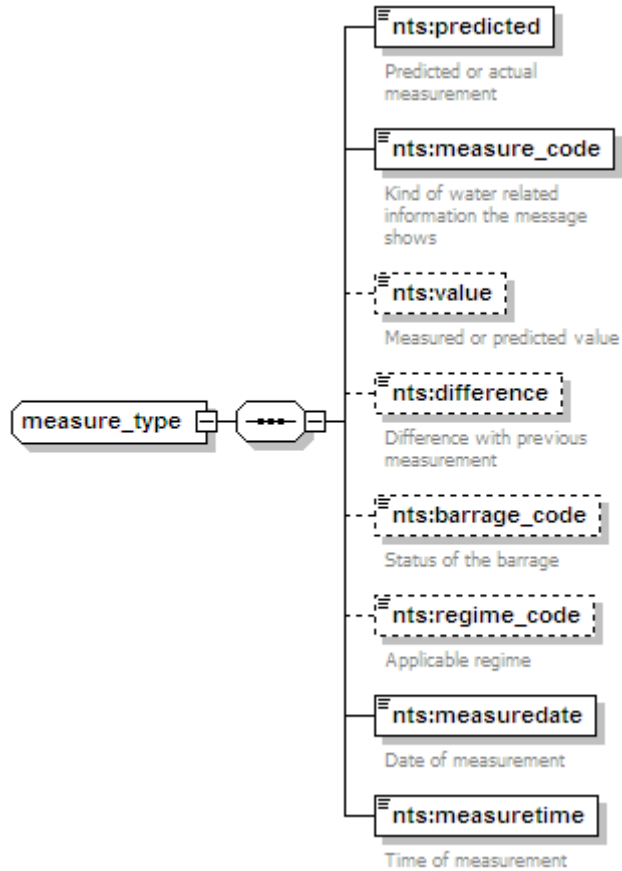
namespace `www.RISexpertgroups.org`

type [nts:indication_code_enum](#)

properties	isRef	0
	minOcc	0
	maxOcc	1
	content	simple
facets	maxLength	3
	enumeration	MAX
	enumeration	MIN
	enumeration	RED

source `<xs:element name="indication_code" type="nts:indication_code_enum" minOccurs="0"/>`

complexType **measure_type**
diagram



namespace www.RISexpertgroups.org

children [nts:predicted](#) [nts:measure_code](#) [nts:value](#) [nts:difference](#) [nts:barrage_code](#) [nts:regime_code](#) [nts:measuredate](#) [nts:measuretime](#)

used by element [wrm_type/measure](#)

```

source <xs:complexType name="measure_type">
  <xs:sequence>
    <xs:element name="predicted" type="xs:boolean">
      <xs:annotation>
        <xs:documentation>Predicted or actual measurement</xs:documentation>
      </xs:annotation>
    </xs:element>
    <xs:element name="measure_code" type="nts:measure_code_enum">
      <xs:annotation>
        <xs:documentation>Kind of water related information the message shows</xs:documentation>
      </xs:annotation>
    </xs:element>
    <xs:element name="value" type="xs:float" minOccurs="0">
      <xs:annotation>
        <xs:documentation>Measured or predicted value</xs:documentation>
      </xs:annotation>
    </xs:element>
    <xs:element name="difference" type="xs:float" minOccurs="0">
  
```

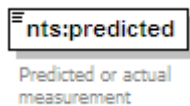
```

    <xs:annotation>
      <xs:documentation>Difference with previous measurement</xs:documentation>
    </xs:annotation>
  </xs:element>
  <xs:element name="barrage_code" type="nts:barrage_code_enum" minOccurs="0">
    <xs:annotation>
      <xs:documentation>Status of the barrage</xs:documentation>
    </xs:annotation>
  </xs:element>
  <xs:element name="regime_code" type="nts:regime_code_enum" minOccurs="0">
    <xs:annotation>
      <xs:documentation>Applicable regime</xs:documentation>
    </xs:annotation>
  </xs:element>
  <xs:element name="measuredate" type="xs:date">
    <xs:annotation>
      <xs:documentation>Date of measurement</xs:documentation>
    </xs:annotation>
  </xs:element>
  <xs:element name="measuretime" type="xs:time">
    <xs:annotation>
      <xs:documentation>Time of measurement</xs:documentation>
    </xs:annotation>
  </xs:element>
</xs:sequence>
</xs:complexType>

```

element **measure_type/predicted**

diagram



namespace www.RISexpertgroups.org

type **xs:boolean**

properties isRef 0
content simple
documentation

annotation Predicted or actual measurement

source

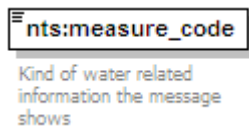
```

<xs:element name="predicted" type="xs:boolean">
  <xs:annotation>
    <xs:documentation>Predicted or actual measurement</xs:documentation>
  </xs:annotation>
</xs:element>

```

element **measure_type/measure_code**

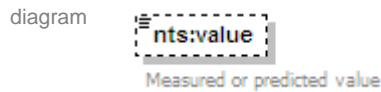
diagram



namespace www.RISexpertgroups.org

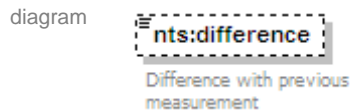
type [nts:measure_code_enum](#)
 properties isRef 0
 content simple
 facets maxLength 3
 enumeration DIS
 enumeration REG
 enumeration BAR
 enumeration VER
 enumeration LSD
 enumeration WAL
 enumeration NOM
 annotation documentation
 Kind of water related information the message shows
 source <xs:element name="measure_code" type="nts:measure_code_enum">
 <xs:annotation>
 <xs:documentation>Kind of water related information the message shows</xs:documentation>
 </xs:annotation>
 </xs:element>

element **measure_type/value**



namespace www.RISexpertgroups.org
 type **xs:float**
 properties isRef 0
 minOcc 0
 maxOcc 1
 content simple
 annotation documentation
 Measured or predicted value
 source <xs:element name="value" type="xs:float" minOccurs="0">
 <xs:annotation>
 <xs:documentation>Measured or predicted value</xs:documentation>
 </xs:annotation>
 </xs:element>

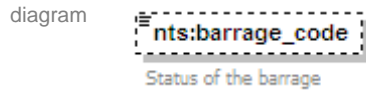
element **measure_type/difference**



namespace www.RISexpertgroups.org
 type **xs:float**
 properties isRef 0
 minOcc 0
 maxOcc 1
 content simple
 annotation documentation
 Difference with previous measurement
 source <xs:element name="difference" type="xs:float" minOccurs="0">
 <xs:annotation>
 <xs:documentation>Difference with previous measurement</xs:documentation>


```
</xs:annotation>
</xs:element>
```

element `measure_type/barrage_code`



namespace `www.RISexpertgroups.org`

type [nts:barrage_code_enum](#)

properties

isRef	0
minOcc	0
maxOcc	1

facets

content	simple
maxLength	3
enumeration	CLD
enumeration	OPG
enumeration	CLG
enumeration	OPD
enumeration	OPN

annotation

documentation
Status of the barrage

source

```
<xs:element name="barrage_code" type="nts:barrage_code_enum" minOccurs="0">
  <xs:annotation>
    <xs:documentation>Status of the barrage</xs:documentation>
  </xs:annotation>
</xs:element>
```

element `measure_type/regime_code`



namespace `www.RISexpertgroups.org`

type [nts:regime_code_enum](#)

properties

isRef	0
minOcc	0
maxOcc	1

facets

content	simple
maxLength	2
enumeration	NO
enumeration	HI
enumeration	II
enumeration	I
enumeration	NN
enumeration	LO

annotation

documentation
Applicable regime

source

```
<xs:element name="regime_code" type="nts:regime_code_enum" minOccurs="0">
  <xs:annotation>
    <xs:documentation>Applicable regime</xs:documentation>
  </xs:annotation>
</xs:element>
```

element `measure_type/measuredate`

diagram



namespace `www.RISexpertgroups.org`

type `xs:date`

properties
isRef 0
content simple

annotation
documentation
Date of measurement

```
<xs:element name="measuredate" type="xs:date">  
  <xs:annotation>  
    <xs:documentation>Date of measurement</xs:documentation>  
  </xs:annotation>  
</xs:element>
```

element `measure_type/measuretime`

diagram



namespace `www.RISexpertgroups.org`

type `xs:time`

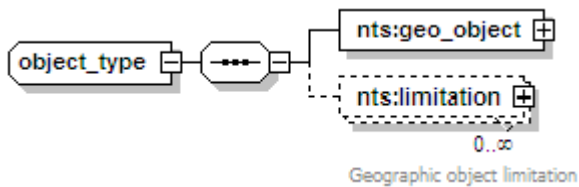
properties
isRef 0
content simple

annotation
documentation
Time of measurement

```
<xs:element name="measuretime" type="xs:time">  
  <xs:annotation>  
    <xs:documentation>Time of measurement</xs:documentation>  
  </xs:annotation>  
</xs:element>
```

complexType `object_type`

diagram



namespace `www.RISexpertgroups.org`

children [nts:geo_object](#) [nts:limitation](#)

used by element [ftm_type/object](#)

```
<xs:complexType name="object_type">  
  <xs:sequence>  
    <xs:element name="geo_object" type="nts:geo_object_type"/>  
    <xs:element name="limitation" type="nts:limitation_type" minOccurs="0"/>  
  </xs:sequence>  
</xs:complexType>
```

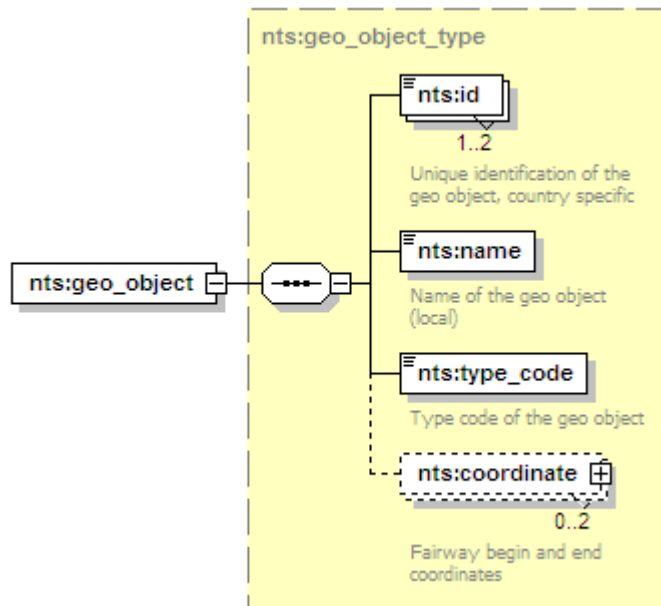
```

maxOccurs="unbounded">
  <xs:annotation>
    <xs:documentation>Geographic object limitation</xs:documentation>
  </xs:annotation>
</xs:element>
</xs:sequence>
</xs:complexType>

```

element **object_type/geo_object**

diagram



namespace www.RISexpertgroups.org

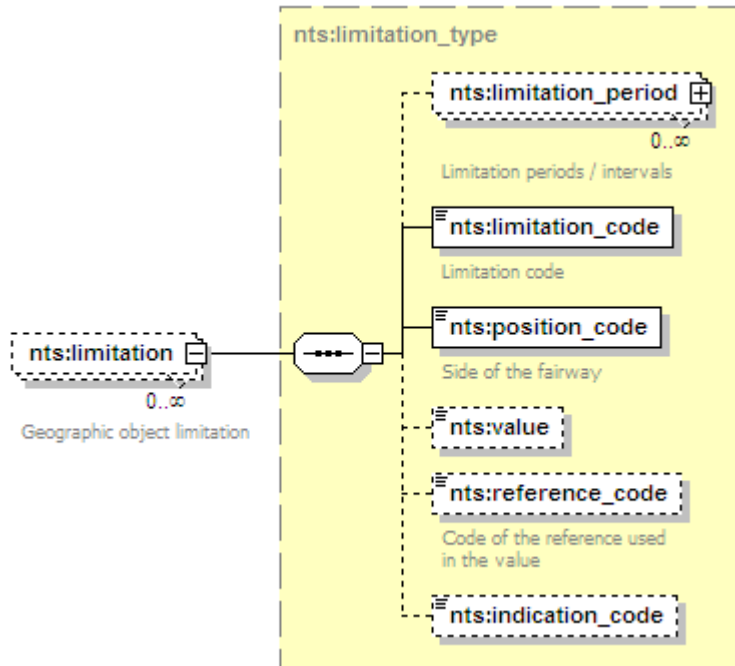
type [nts:geo_object_type](#)

properties
 isRef 0
 content complex

children [nts:id](#) [nts:name](#) [nts:type_code](#) [nts:coordinate](#)

source `<xs:element name="geo_object" type="nts:geo_object_type"/>`

element **object_type/limitation**
 diagram



namespace www.RISexpertgroups.org

type [nts:limitation_type](#)

properties
 isRef 0
 minOcc 0
 maxOcc unbounded
 content complex

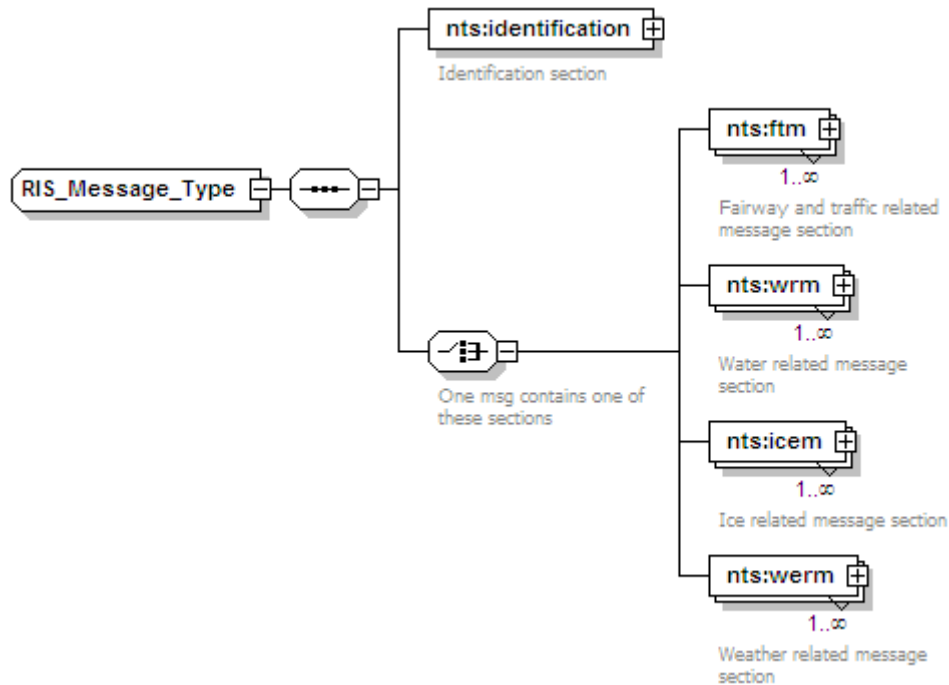
children [nts:limitation_period](#) [nts:limitation_code](#) [nts:position_code](#) [nts:value](#) [nts:reference_code](#) [nts:indication_code](#)

annotation
 documentation
 Geographic object limitation

source

```
<xs:element name="limitation" type="nts:limitation_type" minOccurs="0" maxOccurs="unbounded">
  <xs:annotation>
    <xs:documentation>Geographic object limitation</xs:documentation>
  </xs:annotation>
</xs:element>
```

complexType **RIS_Message_Type**
diagram



namespace www.RISexpertgroups.org

children [nts:identification](#) [nts:ftm](#) [nts:wrm](#) [nts:icem](#) [nts:werm](#)

used by element [RIS_Message](#)

source

```

<xs:complexType name="RIS_Message_Type">
  <xs:sequence>
    <xs:element name="identification" type="nts:identification_type">
      <xs:annotation>
        <xs:documentation>Identification section</xs:documentation>
      </xs:annotation>
    </xs:element>
    <xs:choice>
      <xs:annotation>
        <xs:documentation>One msg contains one of these sections</xs:documentation>
      </xs:annotation>
      <xs:element name="ftm" type="nts:ftm_type" maxOccurs="unbounded">
        <xs:annotation>
          <xs:documentation>Fairway and traffic related message section</xs:documentation>
        </xs:annotation>
      </xs:element>
      <xs:element name="wrm" type="nts:wrm_type" maxOccurs="unbounded">
        <xs:annotation>
          <xs:documentation>Water related message section</xs:documentation>
        </xs:annotation>
      </xs:element>
      <xs:element name="icem" type="nts:icem_type" maxOccurs="unbounded">
        <xs:annotation>
          <xs:documentation>Ice related message section</xs:documentation>
        </xs:annotation>
      </xs:element>
    </xs:choice>
  </xs:sequence>
</xs:complexType>

```

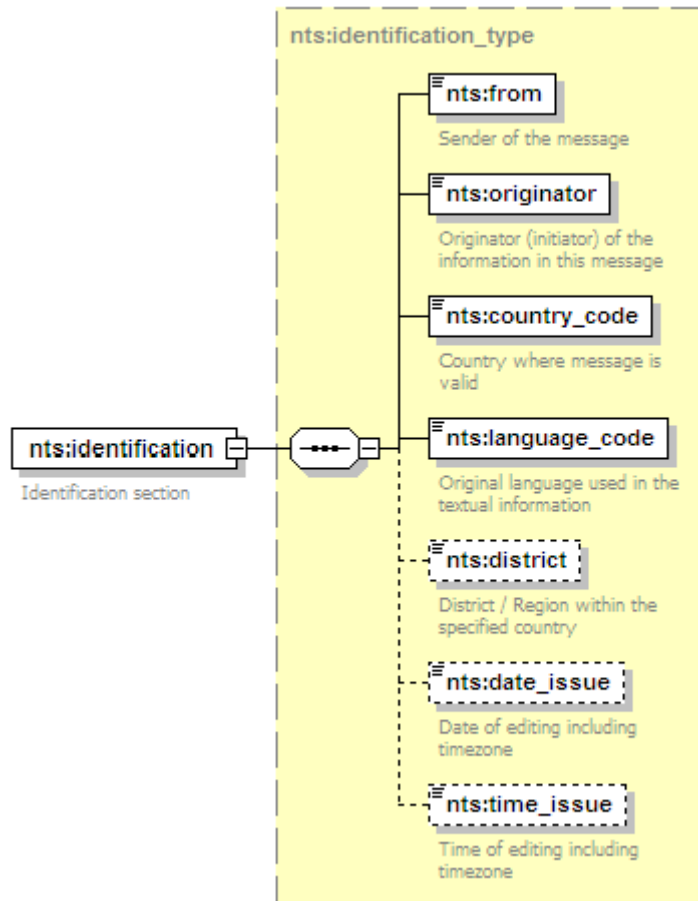
```

</xs:element>
<xs:element name="worm" type="nts:worm_type" maxOccurs="unbounded">
  <xs:annotation>
    <xs:documentation>Weather related message section</xs:documentation>
  </xs:annotation>
</xs:element>
</xs:choice>
</xs:sequence>
</xs:complexType>

```

element RIS_Message_Type/identification

diagram



namespace www.RISexpertgroups.org

type [nts:identification_type](#)

properties
 isRef 0
 content complex

children [nts:from](#) [nts:originator](#) [nts:country_code](#) [nts:language_code](#) [nts:district](#) [nts:date_issue](#) [nts:time_issue](#)

annotation
 documentation
 Identification section

source

```
<xs:element name="identification" type="nts:identification_type">
```

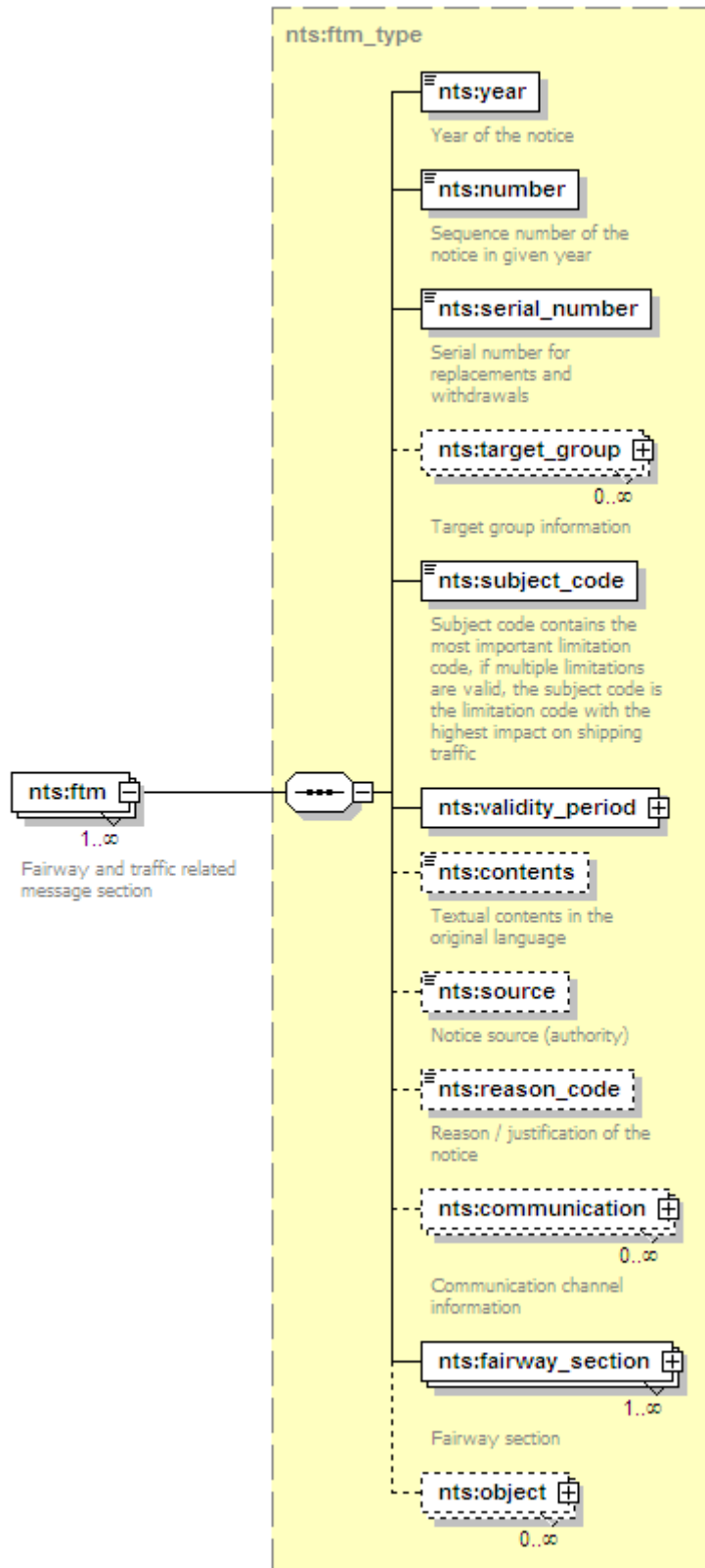
```

  <xs:annotation>
    <xs:documentation>Identification section</xs:documentation>
  </xs:annotation>
</xs:element>

```

element **RIS_Message_Type/ftm**

diagram



type [nts:ftm_type](#)
 properties

- isRef 0
- minOcc 1
- maxOcc unbounded
- content complex

 children
 [nts:year](#)
[nts:number](#)
[nts:serial_number](#)
[nts:target_group](#)
[nts:subject_code](#)
[nts:validity_period](#)
[nts:contents](#)
[nts:source](#)
[nts:reason_code](#)
[nts:communication](#)
[nts:fairway_section](#)
[nts:object](#)
 annotation

- documentation
- Fairway and traffic related message section

 source

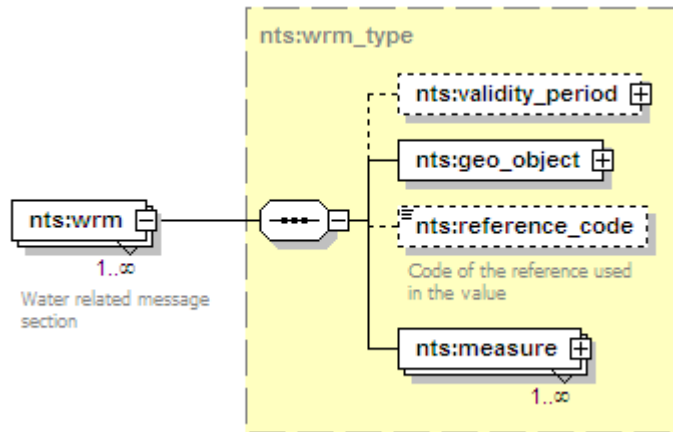

```

<xs:element name="ftm" type="nts:ftm_type" maxOccurs="unbounded">
  <xs:annotation>
    <xs:documentation>Fairway and traffic related message section</xs:documentation>
  </xs:annotation>
</xs:element>

```

element RIS_Message_Type/wrm

diagram



namespace [www.RISexpertgroups.org](#)

type [nts:wrm_type](#)
 properties

- isRef 0
- minOcc 1
- maxOcc unbounded
- content complex

 children
 [nts:validity_period](#)
[nts:geo_object](#)
[nts:reference_code](#)
[nts:measure](#)
 annotation

- documentation
- Water related message section

 source

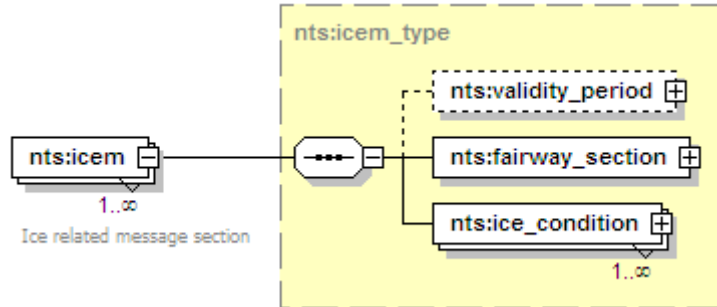

```

<xs:element name="wrm" type="nts:wrm_type" maxOccurs="unbounded">
  <xs:annotation>
    <xs:documentation>Water related message section</xs:documentation>
  </xs:annotation>
</xs:element>

```

element RIS_Message_Type/icem

diagram



namespace www.RISexpertgroups.org

type [nts:icem_type](#)

properties
 isRef 0
 minOcc 1
 maxOcc unbounded
 content complex

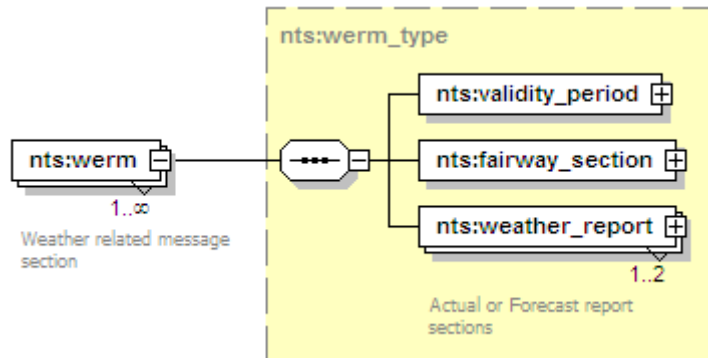
children [nts:validity_period](#) [nts:fairway_section](#) [nts:ice_condition](#)

annotation
 documentation
 Ice related message section

source
`<xs:element name="icem" type="nts:icem_type" maxOccurs="unbounded">`
`<xs:annotation>`
`<xs:documentation>Ice related message section</xs:documentation>`
`</xs:annotation>`
`</xs:element>`

element RIS_Message_Type/werm

diagram



namespace www.RISexpertgroups.org

type [nts:werm_type](#)

properties
 isRef 0
 minOcc 1
 maxOcc unbounded
 content complex

children [nts:validity_period](#) [nts:fairway_section](#) [nts:weather_report](#)

annotation
 documentation
 Weather related message section

source
`<xs:element name="werm" type="nts:werm_type" maxOccurs="unbounded">`

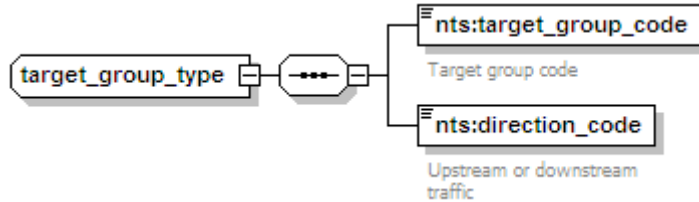
```

<xs:annotation>
  <xs:documentation>Weather related message section</xs:documentation>
</xs:annotation>
</xs:element>

```

complexType target_group_type

diagram



namespace www.RISexpertgroups.org

children [nts:target_group_code](#) [nts:direction_code](#)

used by element [ftm_type/target_group](#)

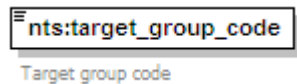
```

source
<xs:complexType name="target_group_type">
  <xs:sequence>
    <xs:element name="target_group_code" type="nts:target_group_code_enum" default="ALL">
      <xs:annotation>
        <xs:documentation>Target group code</xs:documentation>
      </xs:annotation>
    </xs:element>
    <xs:element name="direction_code" type="nts:direction_code_enum" default="ALL">
      <xs:annotation>
        <xs:documentation>Upstream or downstream traffic</xs:documentation>
      </xs:annotation>
    </xs:element>
  </xs:sequence>
</xs:complexType>

```

element target_group_type/target_group_code

diagram



namespace www.RISexpertgroups.org

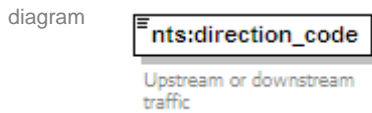
type [nts:target_group_code_enum](#)

properties	isRef	0
	content	simple
	default	ALL
facets	maxLength	3
	enumeration	ALL
	enumeration	CDG
	enumeration	COM
	enumeration	PAX
	enumeration	PLE
	enumeration	CNV
	enumeration	PUS
	enumeration	NNU
	enumeration	LOA
	enumeration	SMA
	enumeration	CND

annotation documentation
Target group code

source `<xs:element name="target_group_code" type="nts:target_group_code_enum" default="ALL">`
`<xs:annotation>`
`<xs:documentation>Target group code</xs:documentation>`
`</xs:annotation>`
`</xs:element>`

element **target_group_type/direction_code**



namespace www.RISexpertgroups.org

type [nts:direction_code_enum](#)

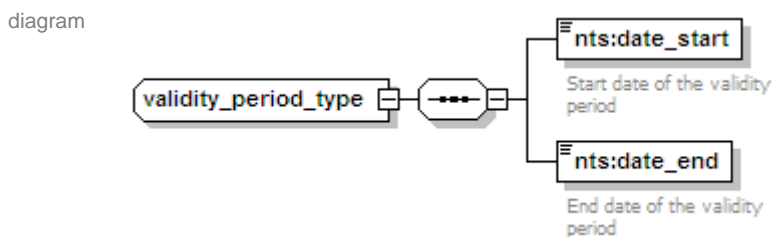
properties isRef 0
content simple
default ALL

facets maxLength 3
enumeration ALL
enumeration UPS
enumeration DWN

annotation documentation
Upstream or downstream traffic

source `<xs:element name="direction_code" type="nts:direction_code_enum" default="ALL">`
`<xs:annotation>`
`<xs:documentation>Upstream or downstream traffic</xs:documentation>`
`</xs:annotation>`
`</xs:element>`

complexType **validity_period_type**



namespace www.RISexpertgroups.org

children [nts:date_start](#) [nts:date_end](#)

used by elements [ftm_type/validity_period](#) [wrm_type/validity_period](#) [icem_type/validity_period](#)
[werm_type/validity_period](#)

source `<xs:complexType name="validity_period_type">`
`<xs:sequence>`
`<xs:element name="date_start" type="xs:date">`
`<xs:annotation>`
`<xs:documentation>Start date of the validity period</xs:documentation>`
`</xs:annotation>`
`</xs:element>`
`<xs:element name="date_end" type="xs:date">`
`<xs:annotation>`

```
<xs:documentation>End date of the validity period</xs:documentation>
</xs:annotation>
</xs:element>
</xs:sequence>
</xs:complexType>
```

element **validity_period_type/date_start**

diagram



namespace **www.RISexpertgroups.org**

type **xs:date**

properties isRef 0
content simple

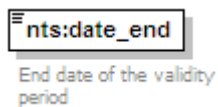
documentation
annotation Start date of the validity period

source

```
<xs:element name="date_start" type="xs:date">
  <xs:annotation>
    <xs:documentation>Start date of the validity period</xs:documentation>
  </xs:annotation>
</xs:element>
```

element **validity_period_type/date_end**

diagram



namespace **www.RISexpertgroups.org**

type **xs:date**

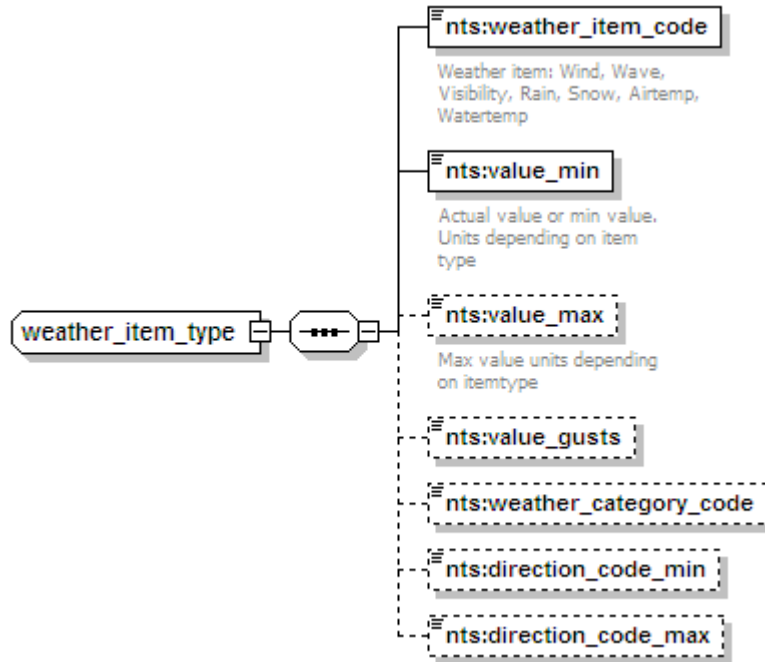
properties isRef 0
content simple

documentation
annotation End date of the validity period

source

```
<xs:element name="date_end" type="xs:date">
  <xs:annotation>
    <xs:documentation>End date of the validity period</xs:documentation>
  </xs:annotation>
</xs:element>
```

complexType **weather_item_type**
diagram



namespace www.RISexpertgroups.org

children [nts:weather_item_code](#) [nts:value_min](#) [nts:value_max](#) [nts:value_gusts](#) [nts:weather_category_code](#) [nts:direction_code_min](#) [nts:direction_code_max](#)

used by element [weather_report_type/weather_item](#)

```

source
<xs:complexType name="weather_item_type">
  <xs:sequence>
    <xs:element name="weather_item_code">
      <xs:annotation>
        <xs:documentation>Weather item: Wind, Wave, Visibility, Rain, Snow, Airtemp,
        Watertemp</xs:documentation>
      </xs:annotation>
      <xs:simpleType>
        <xs:restriction base="xs:string">
          <xs:maxLength value="2"/>
        </xs:restriction>
      </xs:simpleType>
    </xs:element>
    <xs:element name="value_min" type="xs:float">
      <xs:annotation>
        <xs:documentation>Actual value or min value. Units depending on item
        type</xs:documentation>
      </xs:annotation>
    </xs:element>
    <xs:element name="value_max" type="xs:float" minOccurs="0">
      <xs:annotation>
        <xs:documentation>Max value units depending on itemtype</xs:documentation>
      </xs:annotation>
    </xs:element>
    <xs:element name="value_gusts" type="xs:float" minOccurs="0"/>
  
```

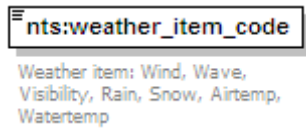
```

<xs:element name="weather_category_code" minOccurs="0">
  <xs:simpleType>
    <xs:restriction base="xs:string">
      <xs:maxLength value="2"/>
    </xs:restriction>
  </xs:simpleType>
</xs:element>
<xs:element name="direction_code_min" minOccurs="0">
  <xs:simpleType>
    <xs:restriction base="xs:string">
      <xs:maxLength value="2"/>
    </xs:restriction>
  </xs:simpleType>
</xs:element>
<xs:element name="direction_code_max" minOccurs="0">
  <xs:simpleType>
    <xs:restriction base="xs:string">
      <xs:maxLength value="2"/>
    </xs:restriction>
  </xs:simpleType>
</xs:element>
</xs:sequence>
</xs:complexType>

```

element **weather_item_type/weather_item_code**

diagram



namespace **www.RISexpertgroups.org**

type **restriction of xs:string**

properties
 isRef 0
 content simple
 facets
 maxLength 2

annotation
 documentation
 Weather item: Wind, Wave, Visibility, Rain, Snow, Airtemp, Watertemp

source


```

<xs:element name="weather_item_code">
  <xs:annotation>
    <xs:documentation>Weather item: Wind, Wave, Visibility, Rain, Snow, Airtemp,
    Watertemp</xs:documentation>
  </xs:annotation>
  <xs:simpleType>
    <xs:restriction base="xs:string">
      <xs:maxLength value="2"/>
    </xs:restriction>
  </xs:simpleType>
</xs:element>

```

element `weather_item_type/value_min`

diagram



Actual value or min value.
Units depending on item
type

namespace `www.RISexpertgroups.org`

type `xs:float`

properties isRef 0
content simple

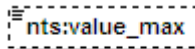
documentation
annotation Actual value or min value. Units depending on item type

source

```
<xs:element name="value_min" type="xs:float">  
  <xs:annotation>  
    <xs:documentation>Actual value or min value. Units depending on item type</xs:documentation>  
  </xs:annotation>  
</xs:element>
```

element `weather_item_type/value_max`

diagram



Max value units depending
on itemtype

namespace `www.RISexpertgroups.org`

type `xs:float`

properties isRef 0
minOcc 0
maxOcc 1
content simple

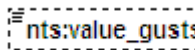
documentation
annotation Max value units depending on itemtype

source

```
<xs:element name="value_max" type="xs:float" minOccurs="0">  
  <xs:annotation>  
    <xs:documentation>Max value units depending on itemtype</xs:documentation>  
  </xs:annotation>  
</xs:element>
```

element `weather_item_type/value_gusts`

diagram



namespace `www.RISexpertgroups.org`

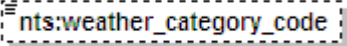
type `xs:float`

properties isRef 0
minOcc 0
maxOcc 1
content simple

source

```
<xs:element name="value_gusts" type="xs:float" minOccurs="0"/>
```


element `weather_item_type/weather_category_code`

diagram 

namespace `www.RISexpertgroups.org`

type restriction of `xs:string`

properties

isRef	0
minOcc	0
maxOcc	1
content	simple

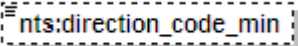
facets

maxLength	2
-----------	---

source

```
<xs:element name="weather_category_code" minOccurs="0">
  <xs:simpleType>
    <xs:restriction base="xs:string">
      <xs:maxLength value="2"/>
    </xs:restriction>
  </xs:simpleType>
</xs:element>
```

element `weather_item_type/direction_code_min`

diagram 

namespace `www.RISexpertgroups.org`

type restriction of `xs:string`

properties

isRef	0
minOcc	0
maxOcc	1
content	simple

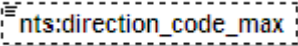
facets

maxLength	2
-----------	---

source

```
<xs:element name="direction_code_min" minOccurs="0">
  <xs:simpleType>
    <xs:restriction base="xs:string">
      <xs:maxLength value="2"/>
    </xs:restriction>
  </xs:simpleType>
</xs:element>
```

element `weather_item_type/direction_code_max`

diagram 

namespace `www.RISexpertgroups.org`

type restriction of `xs:string`

properties

isRef	0
minOcc	0
maxOcc	1
content	simple

facets

maxLength	2
-----------	---

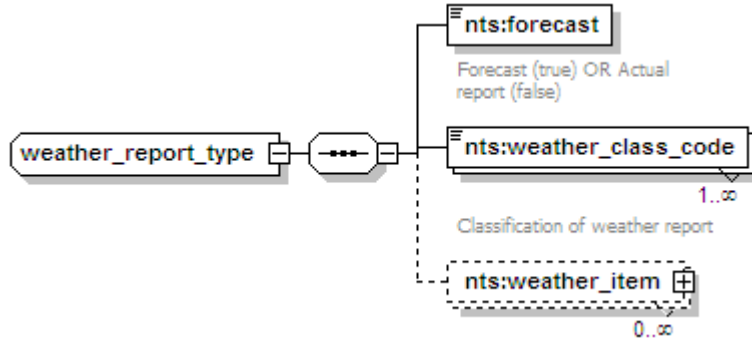
```

source <xs:element name="direction_code_max" minOccurs="0">
  <xs:simpleType>
    <xs:restriction base="xs:string">
      <xs:maxLength value="2"/>
    </xs:restriction>
  </xs:simpleType>
</xs:element>

```

complexType **weather_report_type**

diagram



namespace www.RISexpertgroups.org

children [nts:forecast](#) [nts:weather_class_code](#) [nts:weather_item](#)

used by element [werm_type/weather_report](#)

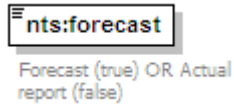
```

source <xs:complexType name="weather_report_type">
  <xs:sequence>
    <xs:element name="forecast" type="xs:boolean">
      <xs:annotation>
        <xs:documentation>Forecast (true) OR Actual report (false)</xs:documentation>
      </xs:annotation>
    </xs:element>
    <xs:element name="weather_class_code" minOccurs="unbounded">
      <xs:annotation>
        <xs:documentation>Classification of weather report</xs:documentation>
      </xs:annotation>
      <xs:simpleType>
        <xs:restriction base="xs:string">
          <xs:maxLength value="6"/>
        </xs:restriction>
      </xs:simpleType>
    </xs:element>
    <xs:element name="weather_item" type="nts:weather_item_type" minOccurs="0"
      maxOccurs="unbounded"/>
  </xs:sequence>
</xs:complexType>

```

element `weather_report_type/forecast`

diagram



namespace `www.RISexpertgroups.org`

type **xs:boolean**

properties isRef 0
content simple

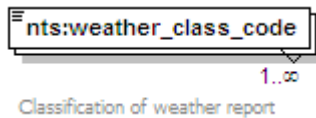
annotation documentation
Forecast (true) OR Actual report (false)

source

```
<xs:element name="forecast" type="xs:boolean">
  <xs:annotation>
    <xs:documentation>Forecast (true) OR Actual report (false)</xs:documentation>
  </xs:annotation>
</xs:element>
```

element `weather_report_type/weather_class_code`

diagram



namespace `www.RISexpertgroups.org`

type restriction of **xs:string**

properties isRef 0
minOcc 1
maxOcc unbounded
content simple
facets maxLength 6

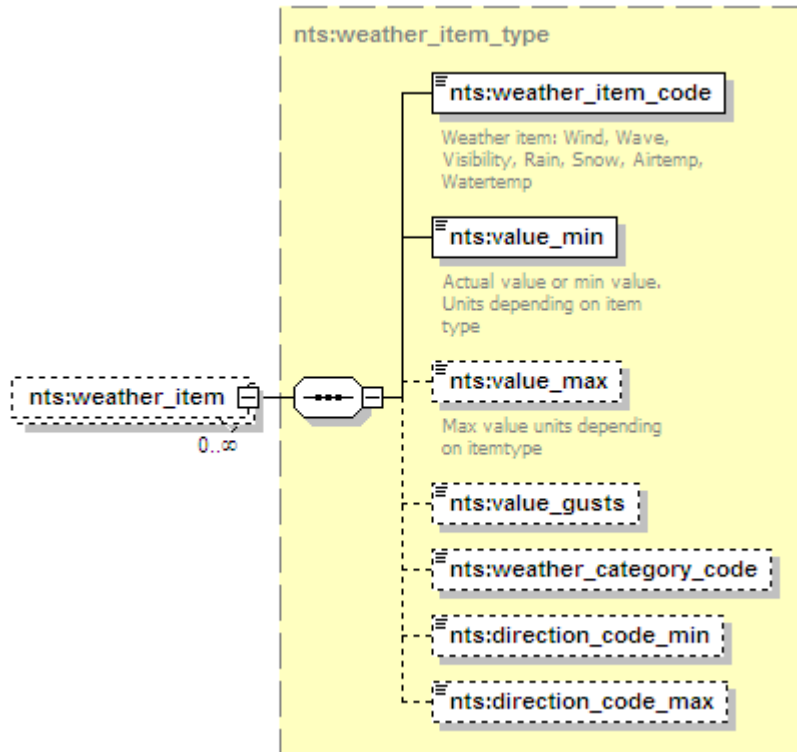
annotation documentation
Classification of weather report

source

```
<xs:element name="weather_class_code" maxOccurs="unbounded">
  <xs:annotation>
    <xs:documentation>Classification of weather report</xs:documentation>
  </xs:annotation>
  <xs:simpleType>
    <xs:restriction base="xs:string">
      <xs:maxLength value="6"/>
    </xs:restriction>
  </xs:simpleType>
</xs:element>
```

element **weather_report_type/weather_item**

diagram



namespace www.RISexpertgroups.org

type [nts:weather_item_type](#)

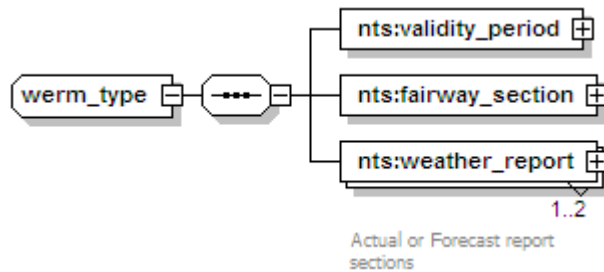
properties
 isRef 0
 minOcc 0
 maxOcc unbounded
 content complex

children [nts:weather_item_code](#) [nts:value_min](#) [nts:value_max](#) [nts:value_gusts](#) [nts:weather_category_code](#) [nts:direction_code_min](#) [nts:direction_code_max](#)

source `<xs:element name="weather_item" type="nts:weather_item_type" minOccurs="0" maxOccurs="unbounded"/>`

complexType **werm_type**

diagram



namespace www.RISexpertgroups.org

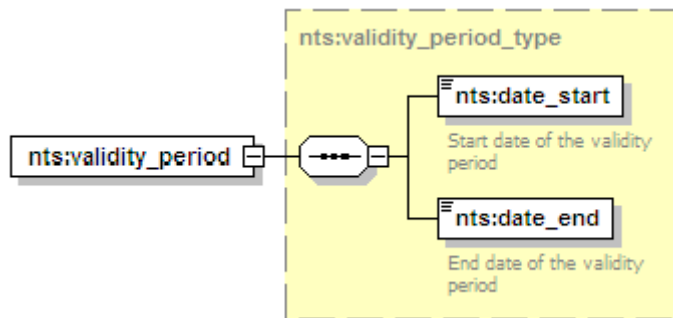
children [nts:validity_period](#) [nts:fairway_section](#) [nts:weather_report](#)

used by element [RIS_Message_Type/werm](#)

```
<xs:complexType name="werm_type">  
  <xs:sequence>  
    <xs:element name="validity_period" type="nts:validity_period_type"/>  
    <xs:element name="fairway_section" type="nts:fairway_section_werm_type"/>  
    <xs:element name="weather_report" type="nts:weather_report_type" maxOccurs="2">  
      <xs:annotation>  
        <xs:documentation>Actual or Forecast report sections</xs:documentation>  
      </xs:annotation>  
    </xs:element>  
  </xs:sequence>  
</xs:complexType>
```

element [werm_type/validity_period](#)

diagram



namespace [www.RISexpertgroups.org](#)

type [nts:validity_period_type](#)

properties
isRef 0
content complex

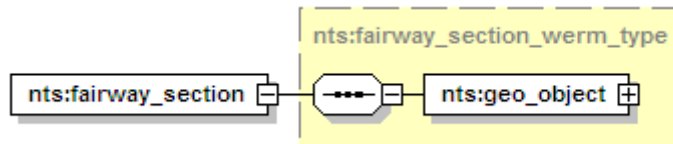
children [nts:date_start](#) [nts:date_end](#)

source

```
<xs:element name="validity_period" type="nts:validity_period_type"/>
```

element [werm_type/fairway_section](#)

diagram



namespace [www.RISexpertgroups.org](#)

type [nts:fairway_section_werm_type](#)

properties
isRef 0
content complex

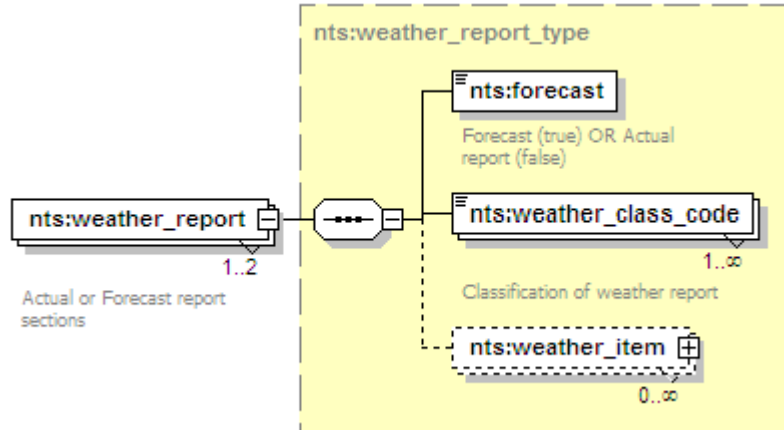
children [nts:geo_object](#)

source

```
<xs:element name="fairway_section" type="nts:fairway_section_werm_type"/>
```

element `worm_type/weather_report`

diagram



namespace `www.RISexpertgroups.org`

type [nts:weather_report_type](#)

properties
 isRef 0
 minOcc 1
 maxOcc 2
 content complex

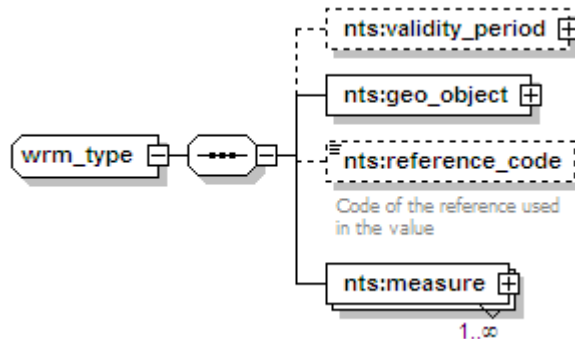
children [nts:forecast](#) [nts:weather_class_code](#) [nts:weather_item](#)

annotation
 documentation
 Actual or Forecast report sections

source
`<xs:element name="weather_report" type="nts:weather_report_type" maxOccurs="2">`
`<xs:annotation>`
`<xs:documentation>Actual or Forecast report sections</xs:documentation>`
`</xs:annotation>`
`</xs:element>`

complexType `wrm_type`

diagram



namespace `www.RISexpertgroups.org`

children [nts:validity_period](#) [nts:geo_object](#) [nts:reference_code](#) [nts:measure](#)

used by
 element [RIS_Message_Type/wrm](#)

source
`<xs:complexType name="wrm_type">`
`<xs:sequence>`
`<xs:element name="validity_period" type="nts:validity_period_type" minOccurs="0"/>`

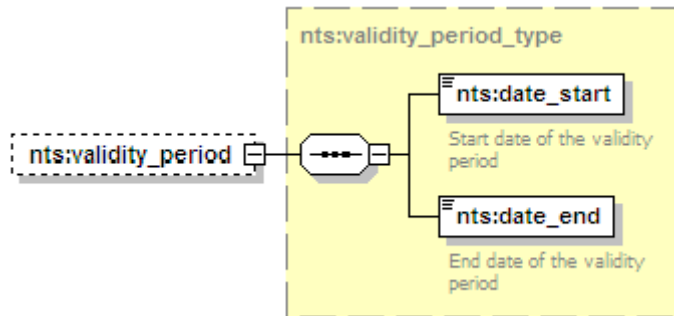
```

<xs:element name="geo_object" type="nts:geo_object_type"/>
<xs:element name="reference_code" type="nts:reference_code_enum" minOccurs="0">
  <xs:annotation>
    <xs:documentation>Code of the reference used in the value</xs:documentation>
  </xs:annotation>
</xs:element>
<xs:element name="measure" type="nts:measure_type" maxOccurs="unbounded"/>
</xs:sequence>
</xs:complexType>

```

element `wrm_type/validity_period`

diagram



namespace `www.RISexpertgroups.org`

type [nts:validity_period_type](#)

properties

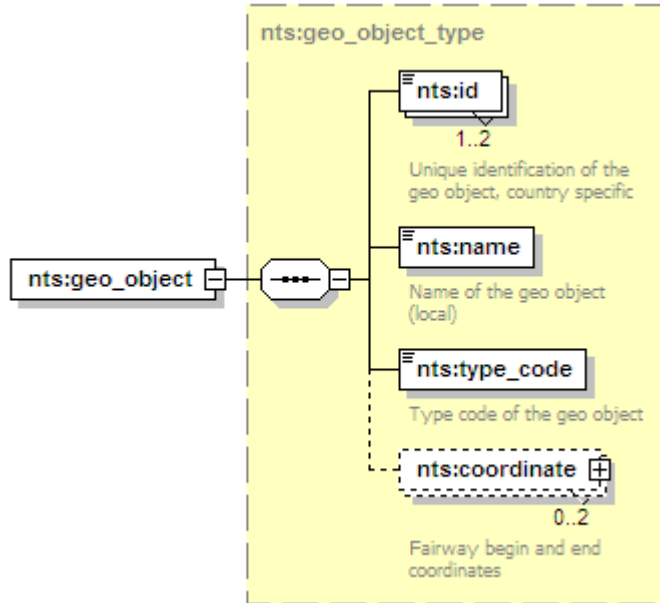
isRef	0
minOcc	0
maxOcc	1
content	complex

children [nts:date_start](#) [nts:date_end](#)

source `<xs:element name="validity_period" type="nts:validity_period_type" minOccurs="0"/>`

element `wrm_type/geo_object`

diagram



namespace `www.RISexpertgroups.org`

type [nts:geo_object_type](#)

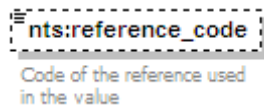
properties
 isRef 0
 content complex

children [nts:id](#) [nts:name](#) [nts:type_code](#) [nts:coordinate](#)

source `<xs:element name="geo_object" type="nts:geo_object_type"/>`

element `wrm_type/reference_code`

diagram



namespace `www.RISexpertgroups.org`

type [nts:reference_code_enum](#)

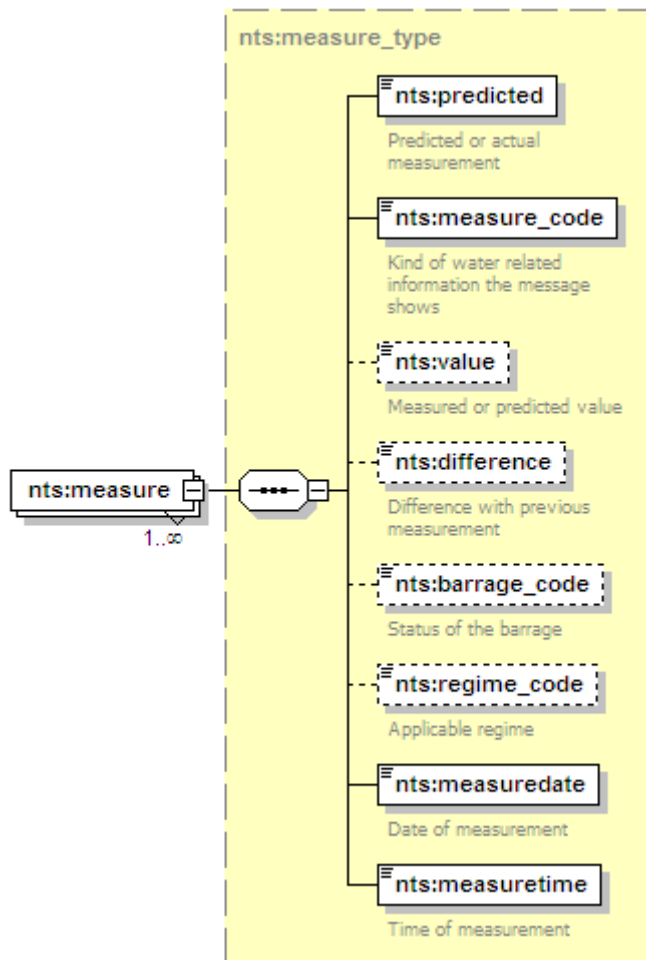
properties
 isRef 0
 minOcc 0
 maxOcc 1
 content simple

facets
 maxLength 4
 enumeration NAP
 enumeration KP
 enumeration FZP
 enumeration ADR
 enumeration TAW
 enumeration PUL
 enumeration NGM
 enumeration ETRS
 enumeration POT
 enumeration LDC
 enumeration HDC
 enumeration ZPG
 enumeration GLW

	enumeration	HSW
	enumeration	LNW
	enumeration	HNW
	enumeration	IGN
	enumeration	WGS
	enumeration	RN
annotation	documentation	Code of the reference used in the value
source	<pre><xs:element name="reference_code" type="nts:reference_code_enum" minOccurs="0"> <xs:annotation> <xs:documentation>Code of the reference used in the value</xs:documentation> </xs:annotation> </xs:element></pre>	

element **wrm_type/measure**

diagram



namespace www.RISexpertgroups.org

type [nts:measure_type](#)

properties

isRef	0
minOcc	1
maxOcc	unbounded
content	complex

children [nts:predicted](#) [nts:measure_code](#) [nts:value](#) [nts:difference](#) [nts:barrage_code](#) [nts:regime_code](#) [nts:measuredate](#) [nts:measuretime](#)

source `<xs:element name="measure" type="nts:measure_type" maxOccurs="unbounded"/>`

simpleType **barrage_code_enum**

namespace `www.RISexpertgroups.org`

type **restriction of xs:string**

used by element [measure_type/barrage_code](#)

facets

maxLength	3
enumeration	CLD
enumeration	OPG
enumeration	CLG
enumeration	OPD
enumeration	OPN

source `<xs:simpleType name="barrage_code_enum">
<xs:restriction base="xs:string">
<xs:maxLength value="3"/>
<xs:enumeration value="CLD"/>
<xs:enumeration value="OPG"/>
<xs:enumeration value="CLG"/>
<xs:enumeration value="OPD"/>
<xs:enumeration value="OPN"/>
</xs:restriction>
</xs:simpleType>`

simpleType **communication_code_enum**

namespace `www.RISexpertgroups.org`

type **restriction of xs:string**

used by element [communication_type/communication_code](#)

facets

maxLength	3
enumeration	TEL
enumeration	VHF
enumeration	EM
enumeration	INT
enumeration	TXT
enumeration	FAX
enumeration	LIG
enumeration	FLA
enumeration	SOU

source `<xs:simpleType name="communication_code_enum">
<xs:restriction base="xs:string">
<xs:maxLength value="3"/>
<xs:enumeration value="TEL"/>
<xs:enumeration value="VHF"/>
<xs:enumeration value="EM"/>
<xs:enumeration value="INT"/>
<xs:enumeration value="TXT"/>
<xs:enumeration value="FAX"/>
<xs:enumeration value="LIG"/>
<xs:enumeration value="FLA"/>
<xs:enumeration value="SOU"/>
</xs:restriction>
</xs:simpleType>`

simpleType **country_code_enum**

namespace www.RISexpertgroups.org

type restriction of **xs:string**

used by element [identification_type/country_code](#)

facets

- maxLength 2
- enumeration AT
- enumeration BE
- enumeration BG
- enumeration CH
- enumeration CS
- enumeration CY
- enumeration CZ
- enumeration DE
- enumeration DK
- enumeration EE
- enumeration ES
- enumeration FI
- enumeration FR
- enumeration GB
- enumeration GR
- enumeration HR
- enumeration HU
- enumeration IE
- enumeration IT
- enumeration LT
- enumeration LU
- enumeration LV
- enumeration MD
- enumeration MT
- enumeration NL
- enumeration PL
- enumeration PT
- enumeration RO
- enumeration SE
- enumeration SI
- enumeration SK
- enumeration RU
- enumeration UA

source

```
<xs:simpleType name="country_code_enum">
  <xs:restriction base="xs:string">
    <xs:maxLength value="2"/>
    <xs:enumeration value="AT"/>
    <xs:enumeration value="BE"/>
    <xs:enumeration value="BG"/>
    <xs:enumeration value="CH"/>
    <xs:enumeration value="CS"/>
    <xs:enumeration value="CY"/>
    <xs:enumeration value="CZ"/>
    <xs:enumeration value="DE"/>
    <xs:enumeration value="DK"/>
    <xs:enumeration value="EE"/>
    <xs:enumeration value="ES"/>
    <xs:enumeration value="FI"/>
    <xs:enumeration value="FR"/>
    <xs:enumeration value="GB"/>
    <xs:enumeration value="GR"/>
    <xs:enumeration value="HR"/>
    <xs:enumeration value="HU"/>
    <xs:enumeration value="IE"/>
```

```

<xs:enumeration value="IT"/>
<xs:enumeration value="LT"/>
<xs:enumeration value="LU"/>
<xs:enumeration value="LV"/>
<xs:enumeration value="MD"/>
<xs:enumeration value="MT"/>
<xs:enumeration value="NL"/>
<xs:enumeration value="PL"/>
<xs:enumeration value="PT"/>
<xs:enumeration value="RO"/>
<xs:enumeration value="SE"/>
<xs:enumeration value="SI"/>
<xs:enumeration value="SK"/>
<xs:enumeration value="RU"/>
<xs:enumeration value="UA"/>
</xs:restriction>
</xs:simpleType>

```

simpleType **direction_code_enum**

namespace	www.RISexpertgroups.org								
type	restriction of xs:string								
used by	element target_group_type/direction_code								
facets	<table border="0"> <tr> <td>maxLength</td> <td>3</td> </tr> <tr> <td>enumeration</td> <td>ALL</td> </tr> <tr> <td>enumeration</td> <td>UPS</td> </tr> <tr> <td>enumeration</td> <td>DWN</td> </tr> </table>	maxLength	3	enumeration	ALL	enumeration	UPS	enumeration	DWN
maxLength	3								
enumeration	ALL								
enumeration	UPS								
enumeration	DWN								
source	<pre> <xs:simpleType name="direction_code_enum"> <xs:restriction base="xs:string"> <xs:maxLength value="3"/> <xs:enumeration value="ALL"/> <xs:enumeration value="UPS"/> <xs:enumeration value="DWN"/> </xs:restriction> </xs:simpleType> </pre>								

simpleType **ice_accessibility_code_enum**

namespace	www.RISexpertgroups.org																														
type	restriction of xs:string																														
used by	element ice_condition_type/ice_accessibility_code																														
facets	<table border="0"> <tr> <td>maxLength</td> <td>1</td> </tr> <tr> <td>enumeration</td> <td>A</td> </tr> <tr> <td>enumeration</td> <td>B</td> </tr> <tr> <td>enumeration</td> <td>F</td> </tr> <tr> <td>enumeration</td> <td>L</td> </tr> <tr> <td>enumeration</td> <td>C</td> </tr> <tr> <td>enumeration</td> <td>D</td> </tr> <tr> <td>enumeration</td> <td>E</td> </tr> <tr> <td>enumeration</td> <td>G</td> </tr> <tr> <td>enumeration</td> <td>H</td> </tr> <tr> <td>enumeration</td> <td>M</td> </tr> <tr> <td>enumeration</td> <td>K</td> </tr> <tr> <td>enumeration</td> <td>T</td> </tr> <tr> <td>enumeration</td> <td>P</td> </tr> <tr> <td>enumeration</td> <td>V</td> </tr> </table>	maxLength	1	enumeration	A	enumeration	B	enumeration	F	enumeration	L	enumeration	C	enumeration	D	enumeration	E	enumeration	G	enumeration	H	enumeration	M	enumeration	K	enumeration	T	enumeration	P	enumeration	V
maxLength	1																														
enumeration	A																														
enumeration	B																														
enumeration	F																														
enumeration	L																														
enumeration	C																														
enumeration	D																														
enumeration	E																														
enumeration	G																														
enumeration	H																														
enumeration	M																														
enumeration	K																														
enumeration	T																														
enumeration	P																														
enumeration	V																														

```

enumeration X
source <xs:simpleType name="ice_accessibility_code_enum">
  <xs:restriction base="xs:string">
    <xs:maxLength value="1"/>
    <xs:enumeration value="A"/>
    <xs:enumeration value="B"/>
    <xs:enumeration value="F"/>
    <xs:enumeration value="L"/>
    <xs:enumeration value="C"/>
    <xs:enumeration value="D"/>
    <xs:enumeration value="E"/>
    <xs:enumeration value="G"/>
    <xs:enumeration value="H"/>
    <xs:enumeration value="M"/>
    <xs:enumeration value="K"/>
    <xs:enumeration value="T"/>
    <xs:enumeration value="P"/>
    <xs:enumeration value="V"/>
    <xs:enumeration value="X"/>
  </xs:restriction>
</xs:simpleType>

```

simpleType ice_classification_code_enum

```

namespace www.RISexpertgroups.org
type restriction of xs:string
used by element ice\_condition\_type/ice\_classification\_code
facets
  maxLength 1
  enumeration A
  enumeration B
  enumeration C
  enumeration D
  enumeration E
source <xs:simpleType name="ice_classification_code_enum">
  <xs:restriction base="xs:string">
    <xs:maxLength value="1"/>
    <xs:enumeration value="A"/>
    <xs:enumeration value="B"/>
    <xs:enumeration value="C"/>
    <xs:enumeration value="D"/>
    <xs:enumeration value="E"/>
  </xs:restriction>
</xs:simpleType>

```

simpleType ice_condition_code_enum

```

namespace www.RISexpertgroups.org
type restriction of xs:string
used by element ice\_condition\_type/ice\_condition\_code
facets
  maxLength 1
  enumeration A
  enumeration B
  enumeration C
  enumeration D

```

enumeration E
enumeration F
enumeration G
enumeration H
enumeration K
enumeration L
enumeration M
enumeration P
enumeration R
enumeration S
enumeration U
enumeration O
enumeration V

```
source <xs:simpleType name="ice_condition_code_enum">
  <xs:restriction base="xs:string">
    <xs:maxLength value="1"/>
    <xs:enumeration value="A"/>
    <xs:enumeration value="B"/>
    <xs:enumeration value="C"/>
    <xs:enumeration value="D"/>
    <xs:enumeration value="E"/>
    <xs:enumeration value="F"/>
    <xs:enumeration value="G"/>
    <xs:enumeration value="H"/>
    <xs:enumeration value="K"/>
    <xs:enumeration value="L"/>
    <xs:enumeration value="M"/>
    <xs:enumeration value="P"/>
    <xs:enumeration value="R"/>
    <xs:enumeration value="S"/>
    <xs:enumeration value="U"/>
    <xs:enumeration value="O"/>
    <xs:enumeration value="V"/>
  </xs:restriction>
</xs:simpleType>
```

simpleType ice_situation_code_enum

namespace www.RISexpertgroups.org

type restriction of **xs:string**

used by element [ice_condition_type/ice_situation_code](#)

facets

maxLength	3
enumeration	NOL
enumeration	LIM
enumeration	NON

```
source <xs:simpleType name="ice_situation_code_enum">
  <xs:restriction base="xs:string">
    <xs:maxLength value="3"/>
    <xs:enumeration value="NOL"/>
    <xs:enumeration value="LIM"/>
    <xs:enumeration value="NON"/>
  </xs:restriction>
</xs:simpleType>
```

simpleType **indication_code_enum**

namespace www.RISexpertgroups.org

type restriction of **xs:string**

used by element [limitation_type/indication_code](#)

facets

maxLength	3
enumeration	MAX
enumeration	MIN
enumeration	RED

source

```
<xs:simpleType name="indication_code_enum">
  <xs:restriction base="xs:string">
    <xs:maxLength value="3"/>
    <xs:enumeration value="MAX"/>
    <xs:enumeration value="MIN"/>
    <xs:enumeration value="RED"/>
  </xs:restriction>
</xs:simpleType>
```

simpleType **interval_code_enum**

namespace www.RISexpertgroups.org

type restriction of **xs:string**

used by element [limitation_period_type/interval_code](#)

facets

maxLength	3
enumeration	CON
enumeration	DAY
enumeration	WRK
enumeration	WKN
enumeration	SUN
enumeration	MON
enumeration	TUE
enumeration	WED
enumeration	THU
enumeration	FRI
enumeration	SAT
enumeration	DTI
enumeration	NTI
enumeration	RVI
enumeration	EXC

source

```
<xs:simpleType name="interval_code_enum">
  <xs:restriction base="xs:string">
    <xs:maxLength value="3"/>
    <xs:enumeration value="CON"/>
    <xs:enumeration value="DAY"/>
    <xs:enumeration value="WRK"/>
    <xs:enumeration value="WKN"/>
    <xs:enumeration value="SUN"/>
    <xs:enumeration value="MON"/>
    <xs:enumeration value="TUE"/>
    <xs:enumeration value="WED"/>
    <xs:enumeration value="THU"/>
    <xs:enumeration value="FRI"/>
    <xs:enumeration value="SAT"/>
    <xs:enumeration value="DTI"/>
    <xs:enumeration value="NTI"/>
  </xs:restriction>
</xs:simpleType>
```

```

    <xs:enumeration value="RVI"/>
    <xs:enumeration value="EXC"/>
  </xs:restriction>
</xs:simpleType>

```

simpleType **language_code_enum**

namespace www.RISexpertgroups.org

type restriction of **xs:string**

used by element [identification_type/language_code](#)

facets	maxLength	2
	enumeration	DE
	enumeration	EN
	enumeration	FR
	enumeration	NL
	enumeration	SK
	enumeration	HU
	enumeration	HR
	enumeration	SR
	enumeration	BG
	enumeration	RO
	enumeration	RU
	enumeration	CS
	enumeration	PL
	enumeration	PT
	enumeration	ES
	enumeration	SV
	enumeration	FI
	enumeration	DA
	enumeration	ET
	enumeration	LV
	enumeration	LT
	enumeration	IT
	enumeration	MT
	enumeration	EL
	enumeration	SL

source

```

<xs:simpleType name="language_code_enum">
  <xs:restriction base="xs:string">
    <xs:maxLength value="2"/>
    <xs:enumeration value="DE"/>
    <xs:enumeration value="EN"/>
    <xs:enumeration value="FR"/>
    <xs:enumeration value="NL"/>
    <xs:enumeration value="SK"/>
    <xs:enumeration value="HU"/>
    <xs:enumeration value="HR"/>
    <xs:enumeration value="SR"/>
    <xs:enumeration value="BG"/>
    <xs:enumeration value="RO"/>
    <xs:enumeration value="RU"/>
    <xs:enumeration value="CS"/>
    <xs:enumeration value="PL"/>
    <xs:enumeration value="PT"/>
    <xs:enumeration value="ES"/>
    <xs:enumeration value="SV"/>
    <xs:enumeration value="FI"/>
    <xs:enumeration value="DA"/>
    <xs:enumeration value="ET"/>
    <xs:enumeration value="LV"/>
  </xs:restriction>
</xs:simpleType>

```



```

<xs:enumeration value="LT"/>
<xs:enumeration value="IT"/>
<xs:enumeration value="MT"/>
<xs:enumeration value="EL"/>
<xs:enumeration value="SL"/>
</xs:restriction>
</xs:simpleType>

```

simpleType **limitation_code_enum**

namespace **www.RISexpertgroups.org**

type **restriction of xs:string**

used by element [limitation_type/limitation_code](#)

facets

maxLength	6
enumeration	OBSTRU
enumeration	PAROBS
enumeration	DELAY
enumeration	VESLEN
enumeration	VESHEI
enumeration	VESBRE
enumeration	VESDRA
enumeration	AVALEN
enumeration	CLEHEI
enumeration	CLEWID
enumeration	AVADEP
enumeration	NOMOOR
enumeration	SERVIC
enumeration	NOSERV
enumeration	SPEED
enumeration	WAWWAS
enumeration	PASSIN
enumeration	ANCHOR
enumeration	OVRTAK
enumeration	MINPWR
enumeration	ALTER
enumeration	CAUTIO
enumeration	NOLIM
enumeration	TURNIN
enumeration	NOSHORE
enumeration	CONBRE
enumeration	CONLEN

source

```

<xs:simpleType name="limitation_code_enum">
  <xs:restriction base="xs:string">
    <xs:maxLength value="6"/>
    <xs:enumeration value="OBSTRU"/>
    <xs:enumeration value="PAROBS"/>
    <xs:enumeration value="DELAY"/>
    <xs:enumeration value="VESLEN"/>
    <xs:enumeration value="VESHEI"/>
    <xs:enumeration value="VESBRE"/>
    <xs:enumeration value="VESDRA"/>
    <xs:enumeration value="AVALEN"/>
    <xs:enumeration value="CLEHEI"/>
    <xs:enumeration value="CLEWID"/>
    <xs:enumeration value="AVADEP"/>
    <xs:enumeration value="NOMOOR"/>
    <xs:enumeration value="SERVIC"/>
    <xs:enumeration value="NOSERV"/>
    <xs:enumeration value="SPEED"/>
  </xs:restriction>
</xs:simpleType>

```

```

<xs:enumeration value="WAVWAS"/>
<xs:enumeration value="PASSIN"/>
<xs:enumeration value="ANCHOR"/>
<xs:enumeration value="OVRTAK"/>
<xs:enumeration value="MINPWR"/>
<xs:enumeration value="ALTER"/>
<xs:enumeration value="CAUTIO"/>
<xs:enumeration value="NOLIM"/>
<xs:enumeration value="TURNIN"/>
<xs:enumeration value="NOSHORE"/>
<xs:enumeration value="CONBRE"/>
<xs:enumeration value="CONLEN"/>
</xs:restriction>
</xs:simpleType>

```

simpleType **measure_code_enum**

namespace	www.RISexpertgroups.org
type	restriction of xs:string
used by	element measure_type/measure_code
facets	<ul style="list-style-type: none"> maxLength 3 enumeration DIS enumeration REG enumeration BAR enumeration VER enumeration LSD enumeration WAL enumeration NOM
source	<pre> <xs:simpleType name="measure_code_enum"> <xs:restriction base="xs:string"> <xs:maxLength value="3"/> <xs:enumeration value="DIS"/> <xs:enumeration value="REG"/> <xs:enumeration value="BAR"/> <xs:enumeration value="VER"/> <xs:enumeration value="LSD"/> <xs:enumeration value="WAL"/> <xs:enumeration value="NOM"/> </xs:restriction> </xs:simpleType> </pre>

simpleType **position_code_enum**

namespace	www.RISexpertgroups.org
type	restriction of xs:string
used by	element limitation_type/position_code
facets	<ul style="list-style-type: none"> maxLength 2 enumeration AL enumeration LE enumeration MI enumeration RI enumeration LB enumeration RB enumeration N enumeration NE enumeration E

enumeration	SE
enumeration	S
enumeration	SW
enumeration	W
enumeration	NW
enumeration	BI
enumeration	SM
enumeration	OL
enumeration	EW
enumeration	MP
enumeration	FP
enumeration	VA

```

source <xs:simpleType name="position_code_enum">
  <xs:restriction base="xs:string">
    <xs:maxLength value="2"/>
    <xs:enumeration value="AL"/>
    <xs:enumeration value="LE"/>
    <xs:enumeration value="MI"/>
    <xs:enumeration value="RI"/>
    <xs:enumeration value="LB"/>
    <xs:enumeration value="RB"/>
    <xs:enumeration value="N"/>
    <xs:enumeration value="NE"/>
    <xs:enumeration value="E"/>
    <xs:enumeration value="SE"/>
    <xs:enumeration value="S"/>
    <xs:enumeration value="SW"/>
    <xs:enumeration value="W"/>
    <xs:enumeration value="NW"/>
    <xs:enumeration value="BI"/>
    <xs:enumeration value="SM"/>
    <xs:enumeration value="OL"/>
    <xs:enumeration value="EW"/>
    <xs:enumeration value="MP"/>
    <xs:enumeration value="FP"/>
    <xs:enumeration value="VA"/>
  </xs:restriction>
</xs:simpleType>

```

simpleType reason_code_enum

namespace	www.RISexpertgroups.org																														
type	restriction of xs:string																														
used by	element ftm_type/reason_code																														
facets	<table> <tr><td>minLength</td><td>3</td></tr> <tr><td>maxLength</td><td>6</td></tr> <tr><td>enumeration</td><td>EVENT</td></tr> <tr><td>enumeration</td><td>WORK</td></tr> <tr><td>enumeration</td><td>DREDGE</td></tr> <tr><td>enumeration</td><td>EXERC</td></tr> <tr><td>enumeration</td><td>HIGWAT</td></tr> <tr><td>enumeration</td><td>HIWAI</td></tr> <tr><td>enumeration</td><td>HIWAI</td></tr> <tr><td>enumeration</td><td>LOWWAT</td></tr> <tr><td>enumeration</td><td>SHALLO</td></tr> <tr><td>enumeration</td><td>CALAMI</td></tr> <tr><td>enumeration</td><td>LAUNCH</td></tr> <tr><td>enumeration</td><td>DECLEV</td></tr> <tr><td>enumeration</td><td>FLOMEA</td></tr> </table>	minLength	3	maxLength	6	enumeration	EVENT	enumeration	WORK	enumeration	DREDGE	enumeration	EXERC	enumeration	HIGWAT	enumeration	HIWAI	enumeration	HIWAI	enumeration	LOWWAT	enumeration	SHALLO	enumeration	CALAMI	enumeration	LAUNCH	enumeration	DECLEV	enumeration	FLOMEA
minLength	3																														
maxLength	6																														
enumeration	EVENT																														
enumeration	WORK																														
enumeration	DREDGE																														
enumeration	EXERC																														
enumeration	HIGWAT																														
enumeration	HIWAI																														
enumeration	HIWAI																														
enumeration	LOWWAT																														
enumeration	SHALLO																														
enumeration	CALAMI																														
enumeration	LAUNCH																														
enumeration	DECLEV																														
enumeration	FLOMEA																														

enumeration BLDWRK
enumeration REPAIR
enumeration INSPEC
enumeration FIRWRK
enumeration LIMITA
enumeration CHGFWY
enumeration CONSTR
enumeration DIVING
enumeration SPECTR
enumeration EXT
enumeration MIN
enumeration SOUND
enumeration OTHER
enumeration INFSER
enumeration STRIKE
enumeration FLOMAT
enumeration EXPLOS

```
source <xs:simpleType name="reason_code_enum">
  <xs:restriction base="xs:string">
    <xs:minLength value="3"/>
    <xs:maxLength value="6"/>
    <xs:enumeration value="EVENT"/>
    <xs:enumeration value="WORK"/>
    <xs:enumeration value="DREDGE"/>
    <xs:enumeration value="EXERC"/>
    <xs:enumeration value="HIGWAT"/>
    <xs:enumeration value="HIWAI"/>
    <xs:enumeration value="HIWAI"/>
    <xs:enumeration value="LOWWAT"/>
    <xs:enumeration value="SHALLO"/>
    <xs:enumeration value="CALAMI"/>
    <xs:enumeration value="LAUNCH"/>
    <xs:enumeration value="DECLEV"/>
    <xs:enumeration value="FLOMEA"/>
    <xs:enumeration value="BLDWRK"/>
    <xs:enumeration value="REPAIR"/>
    <xs:enumeration value="INSPEC"/>
    <xs:enumeration value="FIRWRK"/>
    <xs:enumeration value="LIMITA"/>
    <xs:enumeration value="CHGFWY"/>
    <xs:enumeration value="CONSTR"/>
    <xs:enumeration value="DIVING"/>
    <xs:enumeration value="SPECTR"/>
    <xs:enumeration value="EXT"/>
    <xs:enumeration value="MIN"/>
    <xs:enumeration value="SOUND"/>
    <xs:enumeration value="OTHER"/>
    <xs:enumeration value="INFSER"/>
    <xs:enumeration value="STRIKE"/>
    <xs:enumeration value="FLOMAT"/>
    <xs:enumeration value="EXPLOS"/>
  </xs:restriction>
</xs:simpleType>
```

simpleType **reference_code_enum**

namespace www.RISexpertgroups.org

type restriction of **xs:string**

used by elements [wrm_type/reference_code limitation_type/reference_code](#)

facets

- maxLength 4
- enumeration NAP
- enumeration KP
- enumeration FZP
- enumeration ADR
- enumeration TAW
- enumeration PUL
- enumeration NGM
- enumeration ETRS
- enumeration POT
- enumeration LDC
- enumeration HDC
- enumeration ZPG
- enumeration GLW
- enumeration HSW
- enumeration LNW
- enumeration HNW
- enumeration IGN
- enumeration WGS
- enumeration RN

source

```
<xs:simpleType name="reference_code_enum">
  <xs:restriction base="xs:string">
    <xs:maxLength value="4"/>
    <xs:enumeration value="NAP"/>
    <xs:enumeration value="KP"/>
    <xs:enumeration value="FZP"/>
    <xs:enumeration value="ADR"/>
    <xs:enumeration value="TAW"/>
    <xs:enumeration value="PUL"/>
    <xs:enumeration value="NGM"/>
    <xs:enumeration value="ETRS"/>
    <xs:enumeration value="POT"/>
    <xs:enumeration value="LDC"/>
    <xs:enumeration value="HDC"/>
    <xs:enumeration value="ZPG"/>
    <xs:enumeration value="GLW"/>
    <xs:enumeration value="HSW"/>
    <xs:enumeration value="LNW"/>
    <xs:enumeration value="HNW"/>
    <xs:enumeration value="IGN"/>
    <xs:enumeration value="WGS"/>
    <xs:enumeration value="RN"/>
  </xs:restriction>
</xs:simpleType>
```

simpleType **regime_code_enum**

namespace [www.RISexpertgroups.org](#)

type restriction of **xs:string**

used by element [measure_type/regime_code](#)

facets

- maxLength 2
- enumeration NO
- enumeration HI
- enumeration II
- enumeration I
- enumeration NN
- enumeration LO

```

source <xs:simpleType name="regime_code_enum">
  <xs:restriction base="xs:string">
    <xs:maxLength value="2"/>
    <xs:enumeration value="NO"/>
    <xs:enumeration value="HI"/>
    <xs:enumeration value="II"/>
    <xs:enumeration value="I"/>
    <xs:enumeration value="NN"/>
    <xs:enumeration value="LO"/>
  </xs:restriction>
</xs:simpleType>

```

simpleType **reporting_code_enum**

```

namespace    www.RISexpertgroups.org
type         restriction of xs:string
used by      element communication\_type/reporting\_code
facets
  maxLength  3
  enumeration INF
  enumeration ADD
  enumeration REG
source       <xs:simpleType name="reporting_code_enum">
  <xs:restriction base="xs:string">
    <xs:maxLength value="3"/>
    <xs:enumeration value="INF"/>
    <xs:enumeration value="ADD"/>
    <xs:enumeration value="REG"/>
  </xs:restriction>
</xs:simpleType>

```

simpleType **subject_code_enum**

```

namespace    www.RISexpertgroups.org
type         restriction of xs:string
used by      element ftm\_type/subject\_code
facets
  minLength  3
  maxLength  6
  enumeration OBSTRU
  enumeration PAROBS
  enumeration DELAY
  enumeration VESLEN
  enumeration VESHEI
  enumeration VESBRE
  enumeration VESDRA
  enumeration AVALEN
  enumeration CLEHEI
  enumeration CLEWID
  enumeration AVADEP
  enumeration NOMOOR
  enumeration SERVIC
  enumeration NOSERV
  enumeration SPEED
  enumeration WAVWAS
  enumeration PASSIN
  enumeration ANCHOR
  enumeration OVRTAK
  enumeration MINPWR

```

enumeration DREDGE
enumeration WORK
enumeration EVENT
enumeration CHGMAR
enumeration CHGSER
enumeration SPCMAR
enumeration EXERC
enumeration LEADEC
enumeration LEVDEC
enumeration LEVRIS
enumeration ANNOUN
enumeration LIMITA
enumeration CANCEL
enumeration MISECH
enumeration ECDISU
enumeration NEWOBJ
enumeration WARNIN
enumeration CHWWY
enumeration CONWWY
enumeration DIVER
enumeration SPECTR
enumeration LOCRUL
enumeration VHFCOV
enumeration HIGVOL
enumeration TURNIN
enumeration CONBRE
enumeration CONLEN
enumeration REMOBJ

```
source <xs:simpleType name="subject_code_enum">  
  <xs:restriction base="xs:string">  
    <xs:minLength value="3"/>  
    <xs:maxLength value="6"/>  
    <xs:enumeration value="OBSTRU"/>  
    <xs:enumeration value="PAROBS"/>  
    <xs:enumeration value="DELAY"/>  
    <xs:enumeration value="VESLEN"/>  
    <xs:enumeration value="VESHEI"/>  
    <xs:enumeration value="VESBRE"/>  
    <xs:enumeration value="VESDRA"/>  
    <xs:enumeration value="AVALEN"/>  
    <xs:enumeration value="CLEHEI"/>  
    <xs:enumeration value="CLEWID"/>  
    <xs:enumeration value="AVADEC"/>  
    <xs:enumeration value="NOMOOR"/>  
    <xs:enumeration value="SERVIC"/>  
    <xs:enumeration value="NOSERV"/>  
    <xs:enumeration value="SPEED"/>  
    <xs:enumeration value="WAVWAS"/>  
    <xs:enumeration value="PASSIN"/>  
    <xs:enumeration value="ANCHOR"/>  
    <xs:enumeration value="OVRTAK"/>  
    <xs:enumeration value="MINPWR"/>  
    <xs:enumeration value="DREDGE"/>  
    <xs:enumeration value="WORK"/>  
    <xs:enumeration value="EVENT"/>  
    <xs:enumeration value="CHGMAR"/>  
    <xs:enumeration value="CHGSER"/>  
    <xs:enumeration value="SPCMAR"/>  
    <xs:enumeration value="EXERC"/>  
    <xs:enumeration value="LEADEC"/>  
    <xs:enumeration value="LEVDEC"/>
```

```

<xs:enumeration value="LEVRIS"/>
<xs:enumeration value="ANNOUN"/>
<xs:enumeration value="LIMITA"/>
<xs:enumeration value="CANCEL"/>
<xs:enumeration value="MISECH"/>
<xs:enumeration value="ECDISU"/>
<xs:enumeration value="NEWOBJ"/>
<xs:enumeration value="WARNIN"/>
<xs:enumeration value="CHWWY"/>
<xs:enumeration value="CONWWY"/>
<xs:enumeration value="DIVER"/>
<xs:enumeration value="SPECTR"/>
<xs:enumeration value="LOCRUL"/>
<xs:enumeration value="VHFCOV"/>
<xs:enumeration value="HIGVOL"/>
<xs:enumeration value="TURNIN"/>
<xs:enumeration value="CONBRE"/>
<xs:enumeration value="CONLEN"/>
<xs:enumeration value="REMOBJ"/>
</xs:restriction>
</xs:simpleType>

```

simpleType target_group_code_enum

namespace www.RISexpertgroups.org

type restriction of xs:string

used by element [target_group_type/target_group_code](#)

facets	maxLength	3
	enumeration	ALL
	enumeration	CDG
	enumeration	COM
	enumeration	PAX
	enumeration	PLE
	enumeration	CNV
	enumeration	PUS
	enumeration	NNU
	enumeration	LOA
	enumeration	SMA
	enumeration	CND

```

source <xs:simpleType name="target_group_code_enum">
  <xs:restriction base="xs:string">
    <xs:maxLength value="3"/>
    <xs:enumeration value="ALL"/>
    <xs:enumeration value="CDG"/>
    <xs:enumeration value="COM"/>
    <xs:enumeration value="PAX"/>
    <xs:enumeration value="PLE"/>
    <xs:enumeration value="CNV"/>
    <xs:enumeration value="PUS"/>
    <xs:enumeration value="NNU"/>
    <xs:enumeration value="LOA"/>
    <xs:enumeration value="SMA"/>
    <xs:enumeration value="CND"/>
  </xs:restriction>
</xs:simpleType>

```


simpleType **type_code_enum**

namespace www.RISexpertgroups.org

type restriction of **xs:string**

used by element [geo_object_type/type_code](#)

facets

- maxLength 3
- enumeration RIV
- enumeration CAN
- enumeration LAK
- enumeration FWY
- enumeration LCK
- enumeration BRI
- enumeration RMP
- enumeration BAR
- enumeration BNK
- enumeration GAU
- enumeration BUO
- enumeration BEA
- enumeration ANC
- enumeration BER
- enumeration MOO
- enumeration TER
- enumeration HAR
- enumeration FDO
- enumeration CAB
- enumeration FER
- enumeration PIP
- enumeration PPO
- enumeration HFA
- enumeration HMO
- enumeration SHY
- enumeration REF
- enumeration MAR
- enumeration LIG
- enumeration SIG
- enumeration TUR
- enumeration CBR
- enumeration TUN
- enumeration BCO
- enumeration REP
- enumeration FLO
- enumeration SLI
- enumeration DUK
- enumeration VTC

source

```
<xs:simpleType name="type_code_enum">
  <xs:restriction base="xs:string">
    <xs:maxLength value="3"/>
    <xs:enumeration value="RIV"/>
    <xs:enumeration value="CAN"/>
    <xs:enumeration value="LAK"/>
    <xs:enumeration value="FWY"/>
    <xs:enumeration value="LCK"/>
    <xs:enumeration value="BRI"/>
    <xs:enumeration value="RMP"/>
    <xs:enumeration value="BAR"/>
    <xs:enumeration value="BNK"/>
    <xs:enumeration value="GAU"/>
    <xs:enumeration value="BUO"/>
    <xs:enumeration value="BEA"/>
    <xs:enumeration value="ANC"/>
    <xs:enumeration value="BER"/>
  </xs:restriction>
</xs:simpleType>
```

```
<xs:enumeration value="MOO"/>
<xs:enumeration value="TER"/>
<xs:enumeration value="HAR"/>
<xs:enumeration value="FDO"/>
<xs:enumeration value="CAB"/>
<xs:enumeration value="FER"/>
<xs:enumeration value="PIP"/>
<xs:enumeration value="PPO"/>
<xs:enumeration value="HFA"/>
<xs:enumeration value="HMO"/>
<xs:enumeration value="SHY"/>
<xs:enumeration value="REF"/>
<xs:enumeration value="MAR"/>
<xs:enumeration value="LIG"/>
<xs:enumeration value="SIG"/>
<xs:enumeration value="TUR"/>
<xs:enumeration value="CBR"/>
<xs:enumeration value="TUN"/>
<xs:enumeration value="BCO"/>
<xs:enumeration value="REP"/>
<xs:enumeration value="FLO"/>
<xs:enumeration value="SLI"/>
<xs:enumeration value="DUK"/>
<xs:enumeration value="VTC"/>
</xs:restriction>
</xs:simpleType>
```